



Bolivia

Sur de Bolivia central y el Chaco

Michael Grosberg



PDF

Capítulos incluidos en la guía
Bolivia 1

geoPlaneta 



Sur de Bolivia central y el Chaco

Incluye »

Tarija.....	238
Valle de la Concepción.....	251
Reserva Biológica Cordillera de Sama ..	252
Padcaya y Chaguaya	255
El Chaco.....	255
Villamontes.....	256

Los mejores restaurantes

- ➔ Fogón de Gringo (p. 248)
- ➔ Bodega Casa Vieja (p. 252)
- ➔ Macondo de Pizza Pazza (p. 248)
- ➔ Pappillon (p. 247)

Los mejores alojamientos

- ➔ Casona Señorial Gloria (p. 245)
- ➔ Granja del Valle de los Cóndores (p. 254)
- ➔ Resort Hotel Los Parrales (p. 246)
- ➔ Kiwi Casita Apart-Hotel (p. 252)
- ➔ Hotel El Rancho Olivo (p. 257)

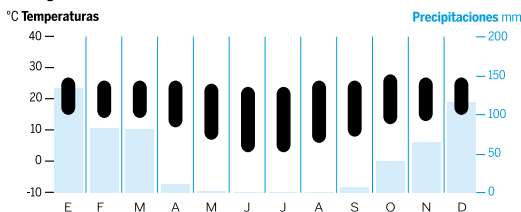
Por qué ir

Esta región del sur de Bolivia, generalmente vista por los extranjeros como un punto de paso hacia diversas fronteras internacionales, recibe relativamente pocos turistas. Su cultura gravita en torno a la vecina Argentina y parece añorar los vínculos con la lejana Andalucía. Tarija en particular, famosa por sus bailes, sus vinos y su ambiente mediterráneo, justificaría por sí sola la visita. A poca distancia de su abigarrado centro colonial se encontrarán viñedos, cascadas y pistas senderistas en un paisaje alpino.

Más al este, en el remoto Gran Chaco, la vegetación da paso a unas llanuras de tierra rojiza con matorrales ricas en petróleo con unas agrestes montañas como telón de fondo. Aquí es donde se encuentra la población más cálida de Bolivia, Villamontes, y una serie de reservas remotas y de difícil acceso donde abunda la fauna salvaje. Si se cuenta con el equipo necesario y se es autosuficiente o se planifica con suficiente antelación con una agencia, una excursión por estas tierras podría convertirse en una de las experiencias más memorables de Bolivia.

Cuándo ir

Tarija



Fin mar Rosillas enloquece con la Fiesta de Leche y Queso.

Ago El momento más fresco del año para visitar Villamontes es durante su fiesta de la pesca.

Sep La colorista Fiesta de San Roque, en Tarija, empieza el primer domingo de septiembre.



Imprescindible

- 1 Valle de los Cóndores** (p. 242) Dormir bajo las estrellas y despertarse viendo el vuelo de los cóndores.
- 2 Valle de la Concepción** (p. 251) Probar en este valle uno de los vinos elaborados a mayor altura.
- 3 Tarija** (p. 238) Pasear por las plácidas calles coloniales

de la ciudad y contemplar a la gente desde un café en la plaza.

- 4 Reserva Biológica Cordillera de Sama** (p. 252) Maravillarse ante los miles de flamencos de la laguna.
- 5 Carnaval Chapaco** (p. 248) Ir de fiesta por las calles de Tarija durante semanas.

- 6 Parque Nacional Serranía del Aguarágüe** (p. 256) Descubrir la espectacular fauna y flora del Chaco en los parques y reservas de la región.
- 7 Villamontes** (p. 256) Comer pescado fresco en esta tórrida población.

Historia

Antes incluso de la Guerra del Chaco (1932-1935), Bolivia llevaba tiempo reclamando la soberanía del Chaco, inhóspita región en la que se suponía que había grandes reservas de petróleo. La zona en disputa, de unos 240 680 km², se extendía al noreste de los ríos Paraguay y Pilcomayo, en Paraguay, e incluía el pedazo de Argentina al norte del río Bermejo, de 168 765 km². Aprovechando la agitación política reinante en Paraguay y espoleados por las dificultades económicas, los bolivianos vieron su oportunidad y empezaron a avanzar lentamente por territorio paraguayo.

Después de haber perdido la Guerra del Pacífico, en 1884, Bolivia estaba desesperada por disponer del Chaco como salida al Atlántico por el río Paraguay. Con la esperanza de que la posesión física se interpretara como soberanía oficial, el ejército boliviano levantó un fuerte en Piquirenda, a orillas del Pilcomayo, y se negó a ceder el Fuerte Vanguardia, su único puerto en el río Paraguay (fuera del territorio boliviano). En 1928 Paraguay respondió enviando su ejército a apoderarse del fuerte. Aunque el ambiente se caldeó, ambos bandos mantuvieron una actitud conciliatoria, con la esperanza de poder alcanzar una solución pacífica.

No obstante, las cosas no salieron como se habían planeado. Durante las charlas de conciliación en Washington, y por orden del presidente boliviano Daniel Salamanca, el ejército boliviano intentó invadir territorio sin autorización, desencadenando una guerra sin paliativos. En los círculos diplomáticos Bolivia era considerada la parte agresora, y su causa recabó pocos apoyos.

Con el progreso de las hostilidades los bolivianos fueron repelidos hasta más allá de sus fronteras, aunque siguieron luchando, y obtuvieron su mayor victoria en la ciudad de Villamontes, en 1934. El clima cálido y seco hizo que el acceso al agua fresca se convirtiera en un factor decisivo, y la captura y la conservación de los pozos se convirtieron en una estrategia clave.

Aunque no se obtuvo ninguna victoria decisiva, ambos países se habían cansado de luchar y cuatro años más tarde se iniciaron las negociaciones de paz, que concedieron la mayor parte del territorio en disputa a Paraguay. Hasta la fecha no se ha encontrado petróleo en el Chaco, aunque siguen buscándolo. Paradójicamente, la zona menor del Chaco que quedó en manos bolivianas con-

tiene unas enormes reservas de gas natural que han potenciado la economía boliviana y son la envidia de los paraguayos.

Parques y reservas nacionales

Los remotos parques y reservas nacionales del sur de Bolivia central son perfectos para los más aventureros. La más accesible es seguramente la Reserva Biológica Cordillera de Sama (p. 252) cerca de Tarija, seguida de la Reserva Nacional de Flora y Fauna Tariquia (p. 255), al sureste de Padcaya, y del Parque Nacional Serranía del Aguarañe (p. 256), que se extiende desde Villamontes hacia Yacuiba, al sur. La Reserva Privada de Patrimonio Natural de Corbalán (p. 257) recibe pocas visitas y requiere más planificación. Las exploraciones del terreno en busca de gas natural, polémicas pero promovidas por los políticos locales y regionales, amenazan la conservación de algunas zonas de estas reservas naturales.

i Cómo llegar y desplazarse

Se suele visitar el extremo sur de Bolivia de paso a algún otro sitio. Para pasar a Argentina, Paraguay y otras regiones bolivianas por tierra hay que hacer largos recorridos en autobús. Tarija cuenta con el mayor aeropuerto de la zona, y tiene vuelos diarios a Cochabamba, La Paz, Sucre y otras ciudades importantes.

SUR DE BOLIVIA CENTRAL

Tarija

 4 / 205 300 HAB. / ALT. 1905 M.

Con su clima agradable y su centro colonial fácilmente transitable a pie, puede que el viajero acabe decidiendo pasar más tiempo del esperado en Tarija, de camino a o desde Argentina o Paraguay. A pesar de que muchos bolivianos de las grandes ciudades consideran el sur de Bolivia central un lugar donde no pasa nada, las plazas flanqueadas de palmeras de Tarija, su ambiente relajado y sus animados restaurantes le dan el necesario toque cosmopolita y sofisticado que seduce con solo pasar una tarde con una copa de vino del lugar en la plaza.

Tarija también es un buen punto de partida para excursiones, especialmente a los viñedos del vecino valle de la Concepción

EL PICACHO

La **hacienda** (cerca de Lajas Merced), junto al río, del expresidente boliviano Jaime Paz Zamora fue diseñada por el propio Zamora, que creó su versión personal del Macondo de Gabriel García Márquez. Zamora, apasionado del arte y de la naturaleza, suele estar por allí, siempre dispuesto a llamar la atención sobre algo, desde el árbol de laurel que le regaló el papa Juan Pablo II a una botellita con una pequeña cantidad del primer petróleo descubierto en Bolivia. Para información sobre visitas, contáctese con Macondo de Piz-pa Piz Hotel (p. 248), en Tarija.

Originalmente, en el s. XIX, fue propiedad de *Moto Méndez*, y en los años setenta se convirtió en un refugio para los artistas que huían de los regímenes dictatoriales de países vecinos como Argentina. El nombre de la finca que Zamora compró a un amigo a finales de los años ochenta procede de una particular formación rocosa que hay frente al río Guadalquivir. Vale la pena echar un vistazo a los retratos de Zamora obra del artista ecuatoriano Oswaldo Guayasamín; una parte del ala del avión que se estrelló en 1980 con ocho pasajeros y en el que Zamora fue el único superviviente (en el avión habían puesto una bomba para matarlo; él celebra su 'segundo cumpleaños' el 2 de junio de cada año, el día del atentado); y una pintura de Gastón Ugalde hecha enteramente con hojas de coca.

Los visitantes pueden recorrer un sendero natural flanqueado por árboles diversos, seleccionados y plantados por Zamora, horticultor aficionado. Véase también el panzudo árbol de toborochi que hay en el recinto.

La visita de 2 h finaliza con una degustación de quesos, jamón y singani del lugar, todo ello servido en una enorme mesa de piedra construida con losas milenarias (con fósiles incrustados) que Zamora encontró por el campo.

y a los pueblos y reservas naturales de los alrededores.

Los chapacos –como se les conoce a los tarijeños– tienen una cultura diferente de la de otras regiones del país.

Historia

Tarija fue fundada con el nombre de La Villa de San Bernardo de Tarixa por don Luis de Fuentes y Vargas el 4 de julio de 1574, por orden del virrey don Francisco de Toledo, que llamó Guadalquivir al río que pasaba por la ciudad. Los chapacos acabaron hablando un dialecto cantarín del castellano. En 1810 la región declaró la independencia y, aunque los españoles no se lo tomaron muy en serio, la situación acabó derivando en una guerra el 15 de abril de 1817, en la batalla de la Tablada, en la que los chapacos obtuvieron una gran victoria.

A principios del s. XIX, Tarija apoyó activamente la lucha por la independencia de Bolivia. Aunque Argentina deseaba anexionarse esta región favorable para la agricultura, Tarija optó por unirse a la República Boliviana cuando se estableció, en 1825.



Puntos de interés

Las principales atracciones del centro de Tarija no tienen de por sí un interés especial.

No obstante, las estrechas callejuelas, la arquitectura colonial y el ambiente relajado la convierten en un lugar de lo más agradable para pasear. También es un buen punto de partida para visitar poblaciones cercanas, una reserva natural y las bodegas de la región, y para hacer senderismo.

Basílica de San Francisco

IGLESIA

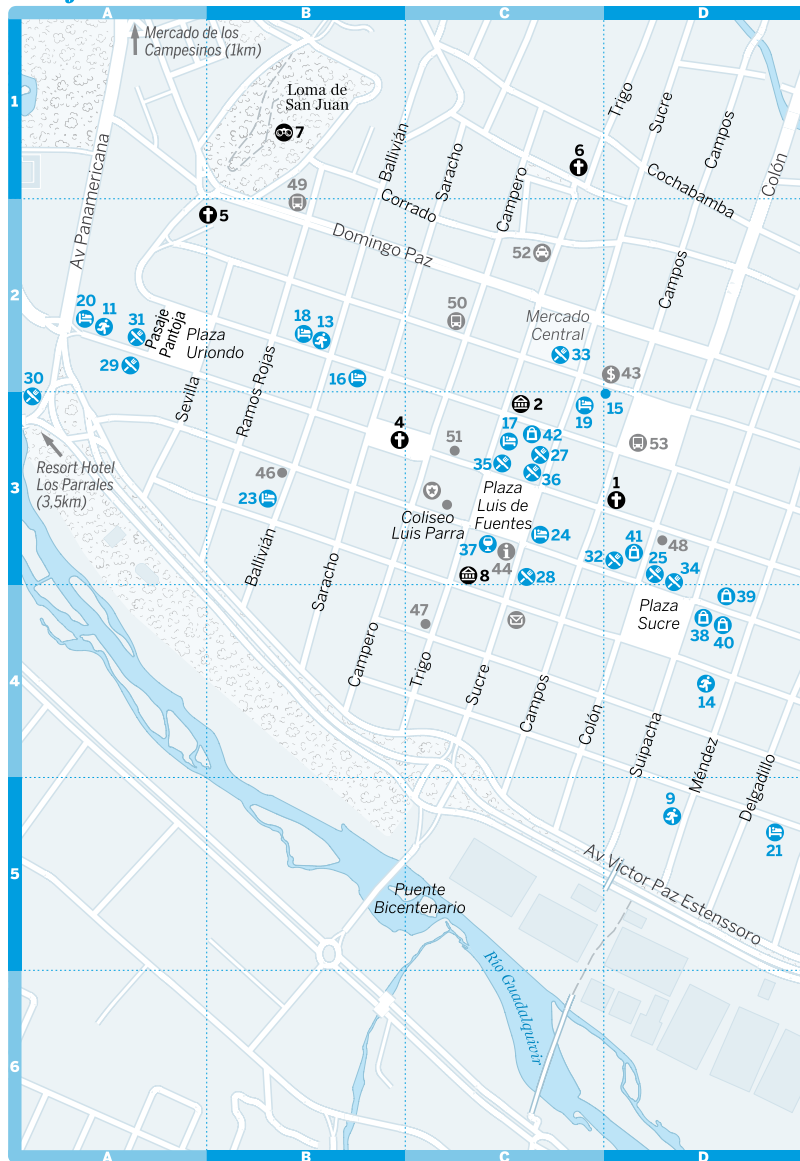
(Campos esq. La Madrid; ☉ museo 8.00-18.00 lu-vi) **GRATIS** Esta basílica fue fundada en 1606 como 'campamento base' de los jesuitas en Bolivia y hoy en día es monumento nacional. A la librería del convento, del s. XVI, que recuerdan escenas de *El nombre de la rosa*, solo pueden acceder los investigadores que hayan recibido el permiso de la orden franciscana; alberga un importante archivo de composiciones musicales barrocas. En el interior de la basílica, el **Museo Francisca-no Fray Francisco Miguel Mari**, gratuito, contiene arte religioso.

Observatorio Astronómico de Santa Ana

OBSERVATORIO

(☎ 613-9810; 15 BOB; ☉ 18.00-20.00 lu-vi) El primer observatorio del país, construido en colaboración con la antigua URSS, está unos 14 km al sureste de Tarija. Conviene avisar antes de presentarse.

Tarija

**Mercado de los Campesinos**

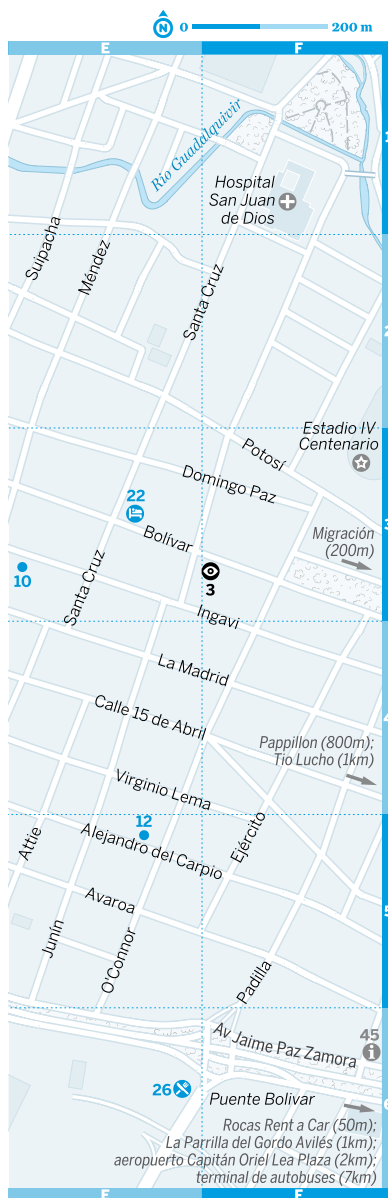
MERCADO

Este mercado, enorme y laberíntico, invade varias manzanas de la ciudad con filas y filas de puestos donde se vende de todo, desde limones a electrónica. Las secciones de fruta y verdura son un caleidoscopio de colores.

Mirador Loma de San Juan

MIRADOR

En lo alto de las verdes laderas de la loma de San Juan, hay grandes vistas de la ciudad, y es un lugar predilecto de los estudiantes que vienen a hacerse arrumacos. Para llegar, sígase Bolívar hasta el final, gírese a la izquierda



tras la colina y sígase el camino que sube por la ladera del lado contrario de la ciudad.

Represa de San Jacinto

LAGO

Este embalse de 17 km², 7 km al suroeste de la ciudad, es un agradable destino para

pasar la tarde, especialmente si hace calor. Los fines de semana se llena de familias y universitarios que acuden a comer cangrejos y dorado (un delicioso pescado del lugar) a un puñado de pequeñas cabañas (abiertas de 10.00 a 17.00) situadas junto al agua, justo después de la presa.

Se pueden alquilar canoas, y los amantes de la velocidad pueden practicar el esquí acuático. Quienes prefieran algo más tranquilo pueden dar un paseo por la orilla y por las crestas rocosas. Los trufis a San Jacinto (p. 250; 3 BOB, 10 min) salen cada 20 min de la esquina de Ingavi y Campos (frente al Palacio de la Justicia), en Tarija. Un taxi costará 15-20 BOB por trayecto. Es una parada habitual en los circuitos que organizan las agencias de Tarija.

Museo de Arqueología y Paleontología

MUSEO

(2663-6680; freddypar67@hotmail.com; Lema esq. Trigo; ☎8.00-12.00 y 15.00-18.00 lu-vi, 9.00-12.00 y 15.00-18.00 sa) **GRATIS** Este museo, gestionado por la universidad, permite hacerse una idea de las criaturas prehistóricas y de la vida de los pueblos primitivos que vivieron en la región. En la planta baja se verán restos de animales bien conservados; la superior está dedicada a la historia, geología y antropología, con muestras de utensilios de uso doméstico, armas, cerámica y varias herramientas de caza prehistóricas.

Casa Dorada

MUSEO

(Ingavi 0-370; circuito guiado 5 BOB; ☎con circuito guiado cada hora 9.00-11.00 y 15.00-17.00 lu-vi, 9.00-11.00 sa) La pesada cobertura de pintura dorada y plateada de este museo justifica plenamente su nombre. El tejado, coronado por una fila de ángeles, tiene un aspecto impresionante desde lejos, pero de cerca no tanto. Solo se puede entrar con una visita guiada, a las horas en punto.

Catedral

IGLESIA

(Campero esq. La Madrid) Esta catedral, de aspecto algo anodino, contiene los restos de chapacos prominentes, entre ellos el fundador de Tarija, don Luis de Fuentes y Vargas. Se construyó en 1611 y contiene interesantes vitrales que representan escenas de la cosecha.

Iglesia de San Roque

IGLESIA

(Trigo) En cuanto a su arquitectura, esta iglesia blanca de 1887 es la más curiosa de Tarija. Está dedicada al santo patrón de la ciudad,

Tarija

📍 Principales puntos de interés

- 1 Basílica de San FranciscoD3
- 2 Casa DoradaC3
- 3 Castillo de Moisés
Navajas F3
- 4 CatedralB3
- 5 Iglesia de San JuanB2
- 6 Iglesia de San RoqueC1
- 7 Mirador Loma de San
JuanB1
- 8 Museo de Arqueología y
PaleontologíaC3

🏞️ Actividades, cursos y circuitos

- 9 Bolivian Wine ToursD5
- 10 Explora TarijaE3
- 11 Nivel Fitness ClubA2
- 12 PrometaE5
- 13 Sur BikeB2
- 14 Valle de los CóndoresD4
- 15 Viva ToursD3
VTB Tours (véase 18)

🏠 Dónde dormir

- 16 Casa BlancaB2
- 17 Casona Señorial GloriaC3
- 18 Hostal CarmenB2
- 19 Hostal del SolC3
- 20 Hotel Los CeibosA2
- 21 Hotel MitruD5
- 22 Hotel TerravinaE3
- 23 Kultur Berlin GuesthouseB3
- 24 Macondo de Pizza Pazza
HotelC3

🍴 Dónde comer

- 25 BelénD3
- 26 Cabaña de Don PedroE6
- 27 Chocolate CafeC3
- 28 Don VicoC3
- 29 El Fogón de GringoA2

- 30 Mercado Nocturno El PuenteA3
- 31 El Quincho de QuiliuA2
- 32 Entre FrutasD3
Macondo de Pizza
Pazza Restaurant (véase 24)
- 33 Mercado CentralC2
- 34 Mokka CafeD3
- 35 Paleta de YucatanC3
- 36 Taberna GattopardoC3

🍷 Dónde beber y vida nocturna

- Macondo de Pizza
Pazza Bar (véase 24)
- 37 XoxoC3

🛍️ De compras

- 38 Bodega AranjuezD4
- 39 Bodega Campos de
Solana/Casa RealD4
- 40 Bodega KohlbergD4
- 41 Bodega La ConcepciónD3
- 42 La VinotecaC3

📄 Información

- 43 Casas de cambioD2
- 44 InfoturC3
- 45 Servicio Nacional de
Áreas ProtegidasF6
- 46 Telo LavoB3

🚗 Transporte

- 47 BOAC4
- 48 EcojetD3
- 49 Micros a San LorenzoB2
- 50 Micros a TomatitasC2
- 51 TAMC3
- 52 Taxis y micros a
el valle de la
ConcepciónC2
- 53 Trufis a San JacintoD3

y se encuentra en la colina al final de calle Trigo, presidiendo la ciudad.

Iglesia de San Juan

IGLESIA

(Bolívar) La iglesia de San Juan fue construida en 1632 y fue aquí donde los españoles firmaron su rendición ante el ejército de liberación tras la batalla de la Tablada. El jardín es un buen mirador desde donde contemplar Tarija y sus espectaculares montañas marrones de fondo.

Castillo de Moisés Navajas EDIFICIO RELEVANTE (Castillo Azul; Bolívar E-644; ☎9.00-11.30 lu-sa) El exterior de esta decadente mansión privada destaca por sus extravagantes rayas azules y blancas. Sigue habitada, y en ocasiones se

abre a visitas guiadas informales; consúltese en Infotur (p. 249).



Actividades

★ Valle de los Cóndores

OBSERVACIÓN DE FAUNA

(☎7023-2025; www.valledeloscondores.com; Virgilio Lema 284; ☎con cita previa) Esta empresa pionera ofrece excursiones de dos a cuatro días (p. 254) a lo que describe como los “Yungas de Tarija” para contemplar a los majestuosos cóndores sobrevolando los barrancos a gran altura. La mayoría de las caminatas se hacen a una altitud entre los 2000 y los 3000 m, y se pernocta en casas de adobe tradicionales.

Sur Bike

CICLISMO

(☎761-9420; Ingavi esq. Ballivián; ☎9.00-12.30 y 15.00-18.30 lu-vi) Ernesto, el simpático dueño de Sur Bike, conoce bien la zona y alquila bicicletas por horas y por días. También camionetas, por unos 70 US\$/día.

Nivel Fitness Club

GIMNASIO

(La Madrid 1030; ☎6.00-22.30 lu-vi, 8.00-12.00 y 15.00-19.00 sa, 9.00-13.00 do) Seguramente será el mejor gimnasio de la ciudad, con clases de *spinning* y yoga, piscina cubierta, sauna seca y de vapor. Está junto al Hotel Los Ceibos (p. 245). Los clientes del hotel gozan de acceso gratuito a todas las instalaciones.

**Circuitos**

Media docena de operadores ofrecen paquetes estándar para ver las atracciones de la zona, con excursiones a las bodegas (p. 251) a partir de 130 BOB por media jornada (4 h). La mayoría de las opciones de jornada completa (unos 230 BOB) incorporan un circuito por la ciudad o –mejor aún– visitas a San Lorenzo (p. 246), Coimata (p. 244) y Tomatitas (p. 244), a poca distancia hacia el norte. Son excursiones agradables en microbús, normalmente con guías bien informados y recogida en el hotel, y es posible solicitarlas con poca antelación. En la mayoría de los casos se ofrecen salidas de mañana (8.30 o 9.30) y de tarde (14.30).

Explora Tarija

CIRCUITOS

(☎666-5500; Ingavi 649) Parece ser que esta empresa tiene salidas más frecuentes que otras en excursiones estándar como la Ruta del Vino o la de la Campiña Chapaca. En ocasiones basta con presentarse en el punto de recogida, en la esquina sureste de la plaza principal, unos minutos antes de la salida (8.30, 9.30 o 14.30) y unirse a un grupo.

VTB Tours

CIRCUITOS

(☎664-4341; www.vtbtourtarija.com; Ingavi 0-784) Es una de las agencias de mayor tradición de la ciudad, con buena reputación, situada en el interior del Hostal Carmen (p. 245; pregúntese por Javier). Si se reserva con antelación y hay un mínimo de tres personas, es una buena opción para la Ruta del Inca o la visita a las lagunas de Tajzara (p. 254), en la Reserva Biológica Cordillera de Sama (1600 BOB/persona, dos días).

Bolivian Wine Tours

ACTIVIDADES AL AIRE LIBRE

(☎7187-1626; viviugarte@gmail.com; Méndez 175, entre Avaroa y La Américas) Ofrece todas las ru-

CHAPACOS

Los chapacos de Tarija conservan estrechos vínculos culturales con Argentina. No es de extrañar teniendo en cuenta que la región formó parte de Argentina hasta 1825.

- Casi todos son hinchas del River Plate y el Boca Juniors, equipos argentinos de fútbol.
- Muchos tienen familia en Salta, en otros puntos del norte de Argentina o en Buenos Aires.
- Beben mate como los argentinos.
- Es fácil oírles decir “che”.
- La siesta es de obligado cumplimiento.
- Su música y sus danzas recuerdan tradiciones folclóricas argentinas.
- Y, por supuesto, se bebe mucho vino.

tas estándar a las bodegas y también la ruta de dos días a la Reserva Biológica Cordillera de Sama (390 BOB/persona), muy recomendable. También ofrece excursiones de un día (295 BOB por persona), pero es mucha carretera y supone perderse la experiencia de pernoctar y contemplar las estrellas. Los precios por persona aumentan en grupos de menos de 5 personas.

Prometa

CIRCUITOS

(☎663-3873; www.prometa.org.bo; Alejandro del Carpio E-659; h albergue por persona 100-150 BOB) Prometa gestiona siete campamentos en Tarija y es una buena fuente de información sobre Tajzara (p. 254), en la Reserva Biológica Cordillera de Sama.

Viva Tours

CIRCUITOS

(☎663-8325; vivatours.turismo@gmail.com; Bolívar 251, 2º piso; ☎8.00-12.30 y 15.00-19.00 lu-vi, 8.00-12.30 sa) Opción difícilmente superable para excursiones a las bodegas y aventuras ecológicas al interior de Tarija.

**Fiestas y celebraciones**

Tarija es una de las ciudades más festivas de Bolivia, y su Carnaval (p. 248) es uno de los más animados del país. Todos los chapacos (tarijeños) salen a bailar, cantar y divertirse durante días. Pregúntese por la **feria artística** de octubre y por la **Fiesta del Vino y de la Mermelada** en el Hotel los Parrales (p. 246), en noviembre.

VALLES INTERANDINOS

En verano hay varios lugares del valle donde ir a nadar en los ríos, como Tomatitas, Coimata o Chorros de Jurina. Las agencias de excursiones que salen de Tarija suelen incluir la visita a Coimata –y a veces a Tomatitas– en sus excursiones de medio día “Campiña Chapaca”.

Tomatitas, con sus balsas naturales, tres ríos estupendos (el Sella, el Guadalquivir y el Erquis) y unos desenfadados localitos donde sirven cangrejos, es un destino popular entre los domingueros de Tarija, 5 km al sur. El mejor lugar para el baño es justo por debajo del puente peatonal, donde también hay un parque con zona de acampada y de barbacoa.

Desde aquí se puede caminar 9 km hasta **Coimata**. Si se viene de Tarija, gírese a la izquierda desde la carretera principal de San Lorenzo (los micros de la ciudad a Coimata salen de calle Comercio, en el Mercado de los Campesinos; p. 240). Menos de 1 km después se pasará junto a un **cementerio** (a la izquierda) lleno de flores y cruces de vivos colores. Algo más allá, hay que seguir por el camino de Coimata, hacia la derecha. Llegados a Coimata, habrá que girar a la izquierda a la altura del campo de fútbol y seguir hasta el final del camino, donde se encontrará una pequeña cascada y una **balsa** ideal para bañarse, donde seguro que se encuentran familias tarijeñas en el agua. También hay unos cuantos restaurantes pequeños que sirven *misquinchitos* y *doraditos* (pescado frito con maíz blanco), así como cangrejos. Desde aquí se puede seguir un sendero río arriba durante 40 min hasta la base de las **cascadas Coimata**, con dos saltos y un desnivel total de 60 m.

Hay otra cascada y balsa para el baño en el **Rincón de la Victoria**, 6 km al suroeste de Tomatitas, en un entorno verde que recuerda una plantación. En lugar de seguir hacia la derecha pasado el colorista cementerio, como se haría para ir a Coimata, sígase la carretera a la izquierda. Desde la bifurcación hay 5 km al Rincón de la Victoria.

Los **Chorros de Jurina**, cascadas gemelas de 40 m situadas 26 km al noroeste de Tarija, también son un agradable destino para una excursión de un día. Se encuentran en un entorno bonito pero particular: una cascada cae sobre piedra blanca, y la otra sobre piedra negra. No obstante a finales de invierno, pueden verse reducidas a un chorrillo o secarse del todo.

La carretera de Tarija a Jurina pasa por unos paisajes rurales impresionantes. Sale de cerca de la floreada plaza de San Lorenzo (p. 246), para luego desviarse junto a la Casa de Moto Méndez. seis kilómetros más tarde se pasará junto a una escuela (a la izquierda). Gírese a la izquierda 200 m más allá de la escuela y sígase esa carretera otros 2,5 km hasta las cascadas. Desde el final de la carretera hay 5 min a pie hasta la base de una u otra cascada. A la de la izquierda se llega siguiendo el río hacia arriba; para llegar a la otra, sígase la pista que parte de detrás de una pequeña casa.

Los micros A y B a Tomatitas salen cada 20 min de la esquina de Domingo Paz y Saracho, en Tarija (2 BOB), y algunos siguen hasta Jurina (7 BOB) pasando por San Lorenzo. Hay que bajarse cerca de la escuela y seguir a pie el resto del camino. Para ir a Coimata hay salidas igual de frecuentes desde la esquina de Campesino y Comercio (3 BOB), en Tarija.

A mediados del mes de abril se celebra un **festival de música barroca** en la basílica de San Francisco (p. 239); la sede principal del evento es Santa Cruz). En la edición de 2018 se interpretó por primera vez en 200 años la Sinfonía 16 de Pedro Ximénez Abril y Tirado.

En caso de encontrarse en la región durante una fiesta, se será espectador de unas tradiciones musicales y de danza únicas. La música popular de Tarija se hace con curiosos

instrumentos de viento, como el erque y la quenilla, la caña y la camacheña. Se cantan coplas de inspiración española a dúo, con versos cómicos, y se baila el tradicional chuncho; los bailarines se visten con vivos colores y se ponen tocados con plumas y máscaras, en recuerdo a las tribus chiriguano.

Rodeo Chapaco

RODEO

(Parque Héroes de la Tablada; ☺15-21 abr) El legado gaucho de Tarija se refleja en el rodeo