



Etiopía y Yibuti

Este de Etiopía

Jean-Bernard Carillet



PDF

Capítulos incluidos en la guía
Etiopía y Yibuti 1

geoPlaneta 



Este de Etiopía

Incluye »

Bishoftu (Debre Zeyit).....	185
Parque Nacional de Awash	188
Carretera de Yibuti... ..	191
Asayita	193
Dire Dawa	194
Harar	198
Jijiga	208

Los mejores restaurantes

- ▶ Paradiso Restaurant (p. 197)
- ▶ Al-Hashimi Sweets (p. 197)
- ▶ Asham Africa (p. 188)
- ▶ Fresh Touch Restaurant (p. 206)
- ▶ Hirut Restaurant (p. 205)
- ▶ Awash Falls Lodge (p. 190)

Los mejores alojamientos

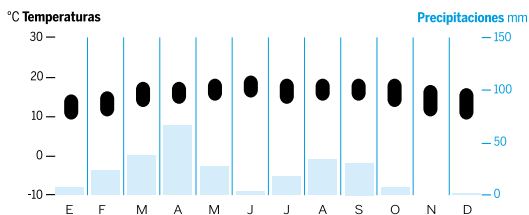
- ▶ Doho Lodge (p. 190)
- ▶ Asham Africa (p. 187)
- ▶ African Village (p. 196)
- ▶ Rawda Waber Harari Cultural Guesthouse (p. 204)
- ▶ Grand Gato (p. 205)

Por qué ir

Gran parte del este de Etiopía es una tierra inhóspita salpicada de polvorientos arbustos de acacia y pueblos anónimos. Sin embargo, también oculta algunas joyas que permiten vivir auténticas aventuras. El lugar estrella es, sin duda, la mítica ciudad amurallada de Harar, inmersa en leyendas que datan de los tiempos en que sus mercados eran el eje comercial del Cuerno de África y atraían a ricos comerciantes y eruditos islámicos. La moderna ciudad de Dire Dawa seduce con su fascinante mezcla de encanto colonial y belleza rural, mientras que los amantes de la naturaleza descubrirán un paraíso en el Refugio de Elefantes de Babilie y el Parque Nacional de Awash, donde el paisaje volcánico se impone sobre la vida salvaje de la región. Los más intrépidos pueden seguir la interminable franja asfaltada que serpentea hacia el norte hasta la desértica región del Danakil meridional, tierra de los hospitalarios afar que el legendario aventurero Wilfred Thesiger describió en sus libros de viajes y que desde entonces sigue prácticamente inexplorada.

Cuándo ir

Harar



May-sep Calor y lluvias. En las llanuras rozan los 45°C.

Sep-oct Las flores del Meskel tiñen de amarillo la árida carretera de Asayita.

Nov-feb Idóneo para ver elefantes en Babilie y visitar los lagos vecinos de Asayita y Harar.

1 Cómo llegar y salir

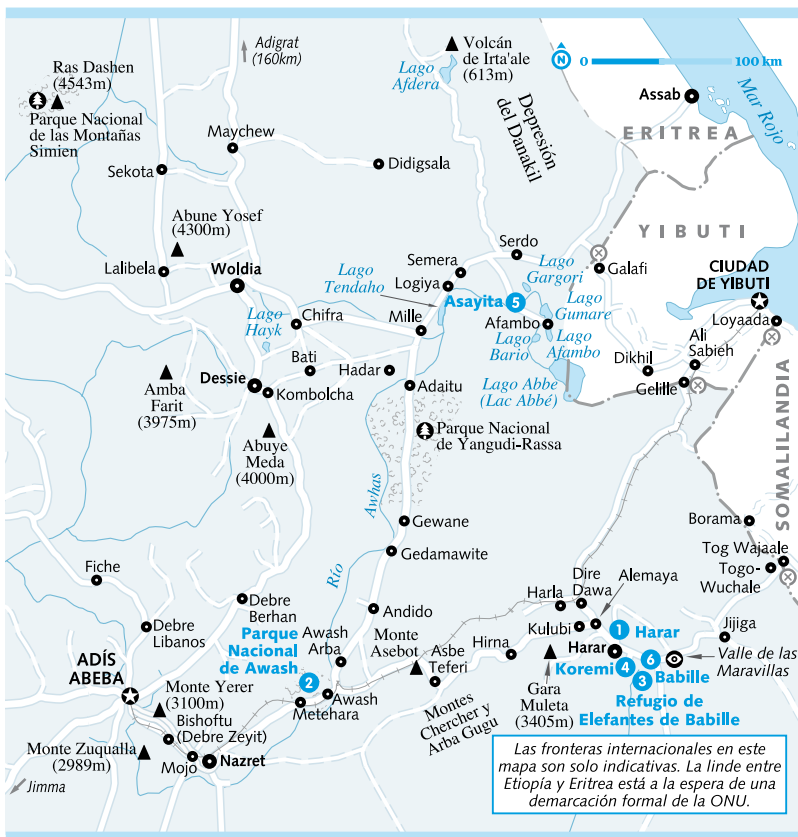
Ethiopian Airlines (www.flyethiopian.com) conecta Adís Abeba con Dire Dawa y Jijiga, y Dire Dawa con Yibuti. También se puede llegar por tierra en uno de los autobuses que parten de ciudad de Yibuti y, desde el 2017, en tren hasta Dire Dawa gracias a la nueva línea ferroviaria que conecta ciudad de Yibuti con Adís Abeba. Otra alternativa es tomar un autobús en ciudad

de Yibuti hasta Logiya, y varios microbuses en Hargeisa (Somalilandia) hasta Jijiga.

Bishoftu (Debre Zeyit)

171 000 HAB. / ALT. 1920 M

Antaño conocida como Debre Zeyit (ደብረ ዘይት), nadie se enamorará a primera vista



ESTE DE ETIOPÍA BISHOFTU (DEBRE ZEYIT)

Imprescindible

- 1 Ciudad antigua de Harar** (p. 199) Explorar el mágico laberinto de calles y ver alimentar a las hienas al anochecer.
- 2 Parque Nacional de Awash** (p. 188) Recorrer este magnífico parque, repleto de avifauna y con

una amplia diversidad de paisajes.

- 3 Refugio de Elefantes de Babilie** (p. 207) Avistar elefantes en esta espléndida reserva.
- 4 Koremi** (p. 207) Disfrutar del encanto y ambiente relajado de

este pueblo con viviendas tradicionales.

- 5 Asayita** (p. 193) Seguir los pasos de Wilfred Thesiger por lagos salados de impactante belleza.
- 6 Mercado de Babilie** (p. 208) Comprar un camello en un animado mercado de ganado.

Las fronteras internacionales en este mapa son solo indicativas. La línea entre Etiopía y Eritrea está a la espera de una demarcación formal de la ONU.

de Bishoftu (ቢሻፍቱ). Con todo, basta alejarse un poco de la carretera principal para descubrir el fascinante conjunto de lagos volcánicos que rodean la ciudad y a los que suelen escaparse los habitantes de Adis Abeba en busca de tranquilidad. Provista de magníficos alojamientos, es ideal para pasar unos días y recargar las pilas tras las trepidantes aventuras por el país.

👁 Puntos de interés

Lago Babogaya

LAGO

(ባቡጋያ ሐይቅ) Antes denominado Bishoftu Guda, es espectacular. De forma circular y

rodeado del fabuloso paisaje volcánico del monte Yerer, acoge los principales *resorts* de gama alta de Bishoftu.

Lago Kuriftu

LAGO

(ኩሪፍቱ ሐይቅ) El más pequeño de los lagos que salpican los alrededores de Bishoftu, destaca por el Kuriftu Resort and Spa (p. 188), situado en la orilla norte.

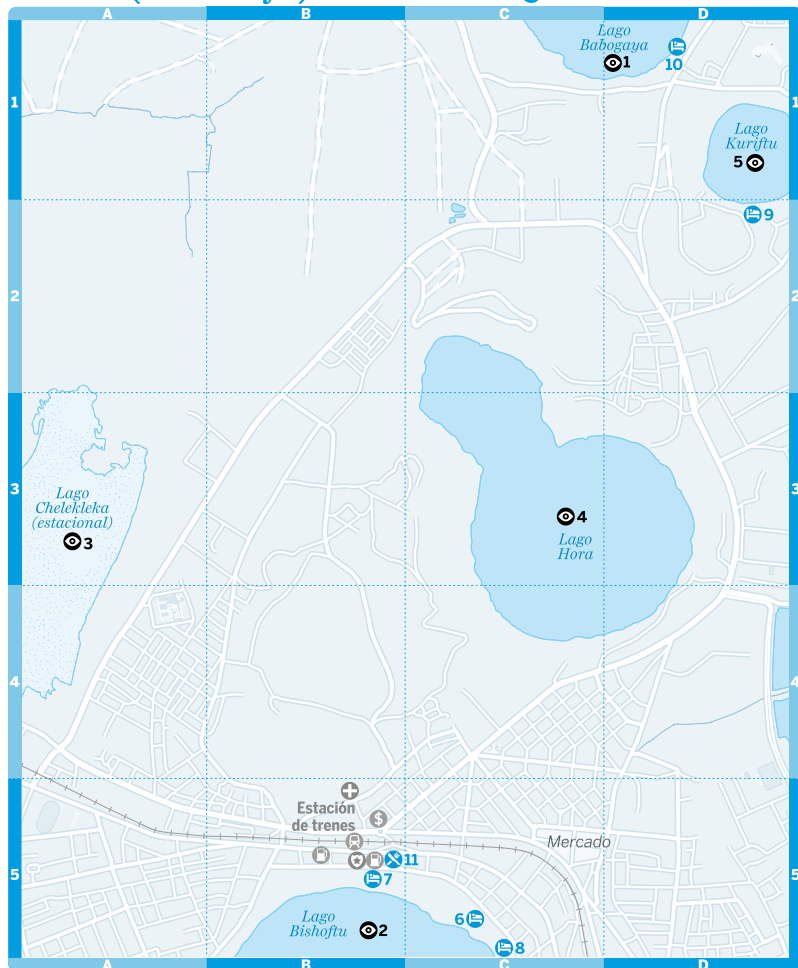
Lago Hora

LAGO

(ሆራ ሐይቅ) Al norte del centro urbano, es el más virgen de todos los lagos y sus exuberantes laderas albergan una avifauna excepcional. Está bordeado por un sendero, pero nun-

Bishoftu (Debre Zeyit)

0 1 km



ca hay que recorrerlo en solitario: el riesgo de robo es alto. Lamentablemente, no puede recomendarse ningún guía local.

El primer domingo después del Meskel, los oromo celebran aquí la Irrecha, una colorida celebración para dar gracias a Waka (el “único dios”) e invocar la buena suerte para la temporada de siembra. Los fieles se reúnen en torno a una antigua higuera para untar el tronco con perfume, mantequilla y *katickala* (bebida destilada) y compartir las comidas ceremoniales.

Lago Bishoftu

LAGO

(ቢሽዮፕ ሐይቅ) La mejor forma de apreciar este lago, el segundo más profundo del país, es desde el borde del cráter, mientras se disfruta de una copa en alguno de los hoteles cercanos, con unas vistas sensacionales. Según la tradición local, en él vive un demonio que, de vez en cuando, mata algunos peces con su gas venenoso y los lanza a la superficie, donde son capturados por aves acuáticas.

Lago Chelekleka

LAGO

(ሎሎቅሎቅ ሐይቅ) Poco profundo, 2 km al oeste de la rotonda principal, es muy popular entre los observadores de aves. En ocasiones pueden avistarse flamencos enanos y diversas especies de aves acuáticas.

Dónde dormir y comer

Bishoftu ofrece alojamientos de calidad, incluidos algunos hoteles *boutique*. Conviene reservar con antelación, en especial fines de semana. No hay ninguna opción realmente económica, pero un par de modestos hoteles ofrecen habitaciones dobles con baño a precios asequibles.

Bishoftu (Debre Zeyit)

Puntos de interés

- | | | |
|---|----------------------|----|
| 1 | Lago Babogaya..... | D1 |
| 2 | Lago Bishoftu..... | B5 |
| 3 | Lago Chelekleka..... | A3 |
| 4 | Lago Hora..... | C3 |
| 5 | Lago Kuriftu..... | D1 |

Dónde dormir





- | | | |
|----|-------------------------------|----|
| 6 | Asham Africa..... | C5 |
| 7 | Bishoftu Afaf Hotel..... | B5 |
| 8 | Dreamland Hotel & Resort..... | C5 |
| 9 | Kuriftu Resort & Spa..... | D2 |
| 10 | Viewpoint Lodge..... | D1 |

Dónde comer

- | | | |
|----|---------------------------|-----------|
| | Asham Africa..... | (véase 6) |
| 11 | Hoteela Gabarewoochi..... | B5 |





Bishoftu Afaf Hotel

CENTRO VACACIONAL \$

(☎011 437 8892; lago Bishoftu; d 215 ETB;    ) No destaca por su romanticismo, pero su aire mochilero atrae a viajeros de bajo presupuesto. Las habitaciones no son nada del otro mundo, pero sí una auténtica ganga, ya que se halla en el borde del cráter. La terraza del restaurante da al lago; lamentablemente, está acristalada y necesita una buena limpieza.

Viewpoint Lodge





LODGE \$\$

(☎091 146 5693; lakebabogaya@live.com; lago Babogaya; i/d 850/1050 ETB, desayuno incl.;    ) Ideal para relajarse y desconectar, dispone de nueve singulares habitaciones inspiradas en un tema tradicional y rodeadas de exuberantes jardines. Las que se hallan por debajo del cráter, construidas como palafitos, ofrecen las mejores vistas, aunque los baños queden a cierta distancia. También hay una casa en un árbol para quienes no temen a las alturas.

Se trata de un sitio muy rústico (quizá, en exceso) y para acceder a las habitaciones tipo palafito hay que subir unas escaleras empinadas. Prepara comida sencilla por encargo (principales 45-100 ETB).

Dreamland Hotel & Resort

HOTEL \$\$\$

(☎011 437 1520; www.ethiodreamland.com; lago Bishoftu; d 930-1380 ETB, desayuno incl.;    ) Antaño uno de los hoteles más distinguidos de la ciudad, ya no es lo que era, pero sigue ofreciendo una de las mejores vistas de Bishoftu. Todas las habitaciones poseen muebles refinados y balcones privados frente al lago. Lo mejor es el restaurante, situado en el mismo cráter que alberga el lago Bishoftu, permite cenar escuchando el suave canto de las aves (principales 80-140 ETB).

★ Asham Africa

HOTEL \$\$\$

(☎0114-370021; www.ashamfrica.com; lago Bishoftu; d 80-150 US\$, desayuno incl.;    ) Formidable hotel *boutique* con 32 inmensas y suntuosas habitaciones; es el paradigma del relax. Provistas de suelos de parquet, camas con dosel y balcones privados, cada una lleva el nombre de un país africano. Hay piscina, *spa*, gimnasio y un famoso restaurante con sensacionales vistas del lago. Y, por si eso no bastara, dispone de una extensa galería de arte africano.

Adulala Resort & Spa

CENTRO VACACIONAL \$\$\$

(☎011 667 0226; lago Babogaya; d desde 140 US\$, desayuno incl.;    ) Extenso complejo, repartido en 3 Ha a orillas del lago Babogaya, que ofrece enormes bungalós de piedra y madera, algunos sin vistas al lago, pues están

rodeados de frondosos abetos. Incluye dos restaurantes, *spa*, piscina, pistas de tenis y parque infantil. Entre otras actividades organiza paseos en barco por el lago y salidas a caballo.

Babogaya

HOTEL \$\$\$

(☎011 433 7677; www.babogayaresort.com; lago Babogaya; d desde 80 US\$, desayuno incl.; 📶🚰) De ambiente íntimo, ofrece un excelente nivel de confort y 45 habitaciones soleadas, con baños immaculados, excelentes colchones, elegantes toques decorativos y unas vistas lacustres de infarto. Los precios incluyen un paseo en barca. Hay una nueva ala en construcción y está previsto hacer una piscina.

Kuriftu Resort & Spa

CENTRO VACACIONAL \$\$\$

(☎011 433 6860; lago Kuriftu; d desde 99-175 US\$, desayuno incl.; 📶🚰🚰) Frecuentado por la élite de Adís Abeba, se trata de un enorme pero atractivo *resort*, el único en el lago Kuriftu. Ofrece un amplio abanico de impecables y espaciosas habitaciones, algunas sin vistas al lago, repartidas en varios edificios de piedra y madera en la orilla. La panorámica lacustre desde el agradable y elegante restaurante (principales 130-250 ETB) es sensacional.

Hoteela Gabarewoochi

ETÍOPE \$

(Bishoftu; principales 50-80 ETB) Junto a la carretera principal, es el lugar idóneo para degustar *inyera*, aunque también sirve platos de pasta. La carta solo está en amárico.

★ Asham Africa

EUROPEA, ETÍOPE \$\$

(☎0114-370021; lago Bishoftu; principales 80-180 ETB; ☀11.30-14.30 y 18.30-22.00) Espacioso y elegante hotel-restaurant en el que todo, desde las propuestas gastronómicas hasta la decoración, se caracteriza por un distinguido aire africano, con unas vistas lacustres insuperables. También sirve grandes *pizzas* al horno de leña.

📍 Información

En el centro hay bancos con cajeros automáticos.

Commercial Bank (Bishoftu) Cambio de divisas y cajero automático.

📍 Cómo llegar y salir

Cada 20 min, aprox., hay autobuses y microbuses a Adís Abeba (12 ETB, 45 min) y Nazret (20 ETB, 40 min).

Un *bajaj* privado desde la estación de autobuses hasta los desvíos que llevan a los hoteles de los lagos Bishoftu y Babogaya ronda los 70 ETB.

Parque Nacional de Awash

Con una superficie de 756 km² y fácilmente accesible desde Adís Abeba, el **Parque Nacional de Awash** (አዋሽ ብሔራዊ ፓርክ; 90 ETB por persona y día, vehículo 20 ETB; ☀6.00-18.00) es uno de los más visitados de Etiopía. No obstante, si se visita con la idea de avistar leones cazando a sus presas, la desilusión será enorme. Es mucho más modesto que otras reservas africanas, y las actuales incursiones de los pastores kereyu no han contribuido a aumentar la fauna. Con todo, es de cita obligada para los observadores de aves y ofrece un fascinante paisaje volcánico conformado por conos y fisuras.

👁️ Puntos de interés

Filwoha Hot Springs

FUENTES TERMALES

(ፍልዎሃ) Situadas en el extremo norte del parque, a unos 30 km de la carretera principal, se puede nadar en sus aguas azul turquesa, aunque no son tan refrescantes como parece (pueden alcanzar los 45°C) y en las zonas más frescas hay cocodrilos ocultos. Las palmeras dum, que los lugareños utilizan para confeccionar esteras, contribuyen a su belleza. A partir de las 17.00 abundan las aves y algunas noches se escuchan rugidos de leones. Siempre hay que tener mucho cuidado con las traicioneras arenas movedizas e ir con un guía armado.

Cráter del monte Fantale

VOLCÁN

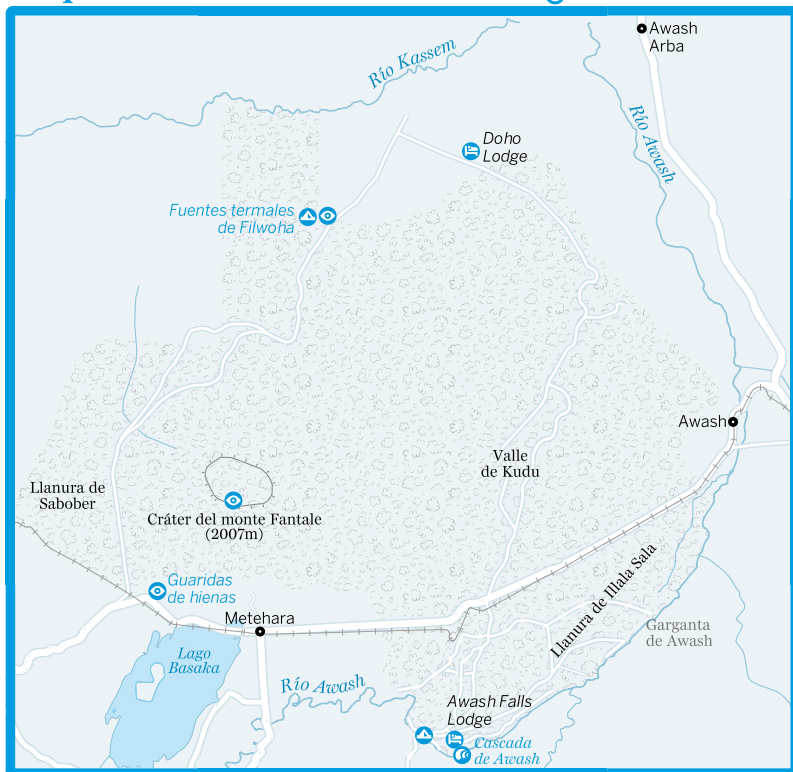
(ፈንታሌ) En el extremo occidental del parque, formado por 600 m sobre las llanuras, se encuentra el cráter del monte Fantale (200 m). Con unas vistas sublimes, una tranquilidad absoluta y un aire fresco y puro, este volcán inactivo es ideal para emprender una magnífica excursión. Desde la cima (una caminata de 3 h cuesta arriba; la pista para todoterrenos ya no es practicable) hay una fantástica panorámica de 360°, y la caldera elíptica, de 3,5 km de diámetro, contemplada al amanecer, cuando las columnas de vapor resultan visibles, es sobrecogedora.

Cascada de Awash

CASCADA

(አዋሽ ፋፋይ; ☀museo 6.00-18.00) Un poco más allá de la entrada al Awash Falls Lodge hay varios puntos panorámicos con vistas a esta imponente cascada, cuyas aguas se desploman por la imponente garganta de Awash, en el extremo meridional del parque. De 150 m de profundidad, el mejor lugar para admirarla es junto al abando-

Parque Nacional de Awash



nado Kereyou Lodge, unos 10 km al este del Awash Falls Lodge.

Cerca de las oficinas del parque hay un modesto museo, con pieles, cráneos y animales disecados, que proporciona buena información sobre la fauna y flora de la zona.

Guardidas de hienas

CUEVA

(ጽጅብ ጎረቤ) A los pies del monte Fantale, unos pocos kilómetros al norte de Metehara, pueden avistarse docenas de hienas que abandonan sus guaridas al anochecer. La comunidad local cobra una tarifa de 300 ETB por automóvil; si además se desea ir acompañado de un guía del parque, hay que pagar 150 ETB extra.



Actividades

El Parque Nacional de Awash se encuentra en una importante ruta migratoria norte-sur y acoge una asombrosa cantidad de especies de aves. Se han registrado más de 460, incluidas

dos rarísimas y endémicas: el serín gorjigualdo y el colinegro sombrío.

Hay dos lugares óptimos para la observación: las fuentes termales de Filwoha y las zonas de acampada a lo largo del río Awash, donde pueden verse francolines, barbudos y abubillas. En las llanuras es fácil avistar la avutarda kori y, a veces, secretarios. Hace poco se ha puesto en marcha un programa para la reintroducción de avestruces. Entre las numerosas aves de presa se cuentan pigargos vocingleros, quebrantahuesos y halconcitos africanos.

En la zona meridional del parque se halla la llanura de Illala Sala; está desprovista de matorrales de acacia, lo que dificulta avistar fauna selvática. Suelen verse espléndidos órix beisa y gacelas de Soëmmering. Otras especies incluyen el dik-dik de Salt, kudus mayores y menores (sobre todo en la zona denominada valle de los kudus), antílopes acuáticos, jabalíes verrugosos y colobos, que

prefieren las zonas arbustivas próximas a las riberas. El parque también acoge leones, leopardos, guepardos, chacales de lomo negro, caracales, servales, gatos monteses y lobos de tierra, pero hay que ser muy afortunado para verlos, pues son más bien raros.


Todos los recorridos en vehículo por la reserva salen de la entrada principal. Es obligatorio ir con un guía armado (100 ETB, más 150 ETB para las fuentes termales de Filwoha).

Dónde dormir y comer

Casi todos los visitantes se alojan en Awash, que ofrece una amplia gama de alojamientos y queda a tan solo 15 min en automóvil al este. Se acostumbra a hacer una excursión de un día por el parque, que también ofrece dos buenos *lodges* y un par de *campings* básicos a lo largo del río Awash y cerca de las fuentes termales de Filwoha.


Meridian

HOTEL \$

(☎096 369 8620; Awash; d con ventilador 200 ETB, con a.a. 400-500 ETB; ) Situado en el centro de Awash, consta de varias plantas y ofrece amplias habitaciones con balcones que dan a un patio sombreado. También hay un restaurante. No se recomiendan las habitaciones más antiguas y económicas situadas en un edificio aparte.

Buffet d'Aouache

HOTEL \$

(☎091 187 2379, 022 224 0008; Awash; d con baño compartido 120 ETB, d 350-400 ETB; ) Deliciosa reliquia de la época en que los franceses construyeron el ferrocarril (1904), no seduce con grandes lujos, pero es muy acogedor, con muros encalados, pájaros en el frondoso jardín y un patio lleno de plantas. Las habitaciones, sin baño, son bastante sobrias; vale la pena pagar un poco más y elegir una *presidentialle*. Preparan platos de estilo griego, italiano o francés (50-100 ETB) por encargo.

Las situadas al otro lado de las vías del tren, en un edificio más moderno, tienen ventiladores y camas más cómodas, pero son menos acogedoras. Un aspecto a tener en cuenta es que la cercana iglesia ortodoxa y la mezquita resultan bastante ruidosas a horas intempestivas.

Camping

CAMPING \$

(Parque Nacional de Awash; 40 ETB por tienda) Una buena opción, en torno a las fuentes termales de Filwoha, en el extremo septentrional del parque, a la sombra de las higueras.


Camping

CAMPING \$

(Parque Nacional de Awash; 40 ETB por tienda) La zona a lo largo del río Awash conocida como Gotu, 400 m al sur de las oficinas del parque, está llena de barro, pero ofrece lugares bonitos y sombreados donde acampar. No hay ningún tipo de servicio; hay que llevar todo lo necesario.


Genet Hotel

HOTEL \$\$\$

(☎022 224 0040; Awash; d con ventilador 200-510 ETB, con a.a. 620 ETB; ) Sobria y sólida construcción de cuatro plantas, muy popular entre los operadores turísticos. Las habitaciones relajado, son cómodas y funcionales, y están bien de precio, pero pueden ser algo ruidosas a causa del tráfico de la carretera. Las habitaciones más antiguas y económicas, situadas en otra ala, son bastante sórdidas. Hay un restaurante excelente (principales 60-130 ETB) que prepara un delicioso pollo asado.

★ Doho Lodge


LODGE \$\$\$

(☎022 899 2224; www.doholodge.com; Parque Nacional de Awash; i/d 80/110-115 US\$, desayuno incl.; ) Pequeño *lodge* junto al parque, en el extremo nororiental, fue inaugurado en el 2014 y es ideal para relajarse, desconectar y recuperar las fuerzas. Con sus nueve cabañas estilo afar, situadas en una pequeña ladera con vistas a un lago bordeado de juncos, proporciona una deliciosa sensación de aislamiento.

La comida (90-160 ETB), que se sirve en un agradable restaurante al aire libre, con una panorámica sensacional, es otro punto a favor. Hay electricidad, pero solo de noche. Ofrece, entre otras actividades, natación, paseos en barca por el lago, un par de piscinas artificiales con agua procedente de las fuentes termales, avistamiento de fauna selvática, paseos guiados y visitas a los poblados de la zona.

Awash Falls Lodge

LODGE \$\$\$

(☎091 277 0965, 0116-530245; <http://awashfalls.lodge.net>; Parque Nacional de Awash; acampada tienda propia/alquilada 12/20 US\$, i 80 US\$, d 90-110 US\$, desayuno incl.; ) Fabuloso *lodge* situado por encima de las cascadas, alberga rústicos pero prácticos *tukuls* de madera y piedra y un restaurante con vistas sublimes. Aparte del entorno, otro punto destacado es la comida (principales 100-200 ETB), con una amplia selección de sabrosos platos etíopes y occidentales. Desde el *lodge* pueden organizarse diversas excursiones

para conocer la fauna y flora, y salidas a los poblados de la zona.

Hay electricidad y agua templada las 24 h. No tiene aire acondicionado (solo ventiladores) y las paredes de los baños no llegan hasta el techo. Los *tukuls* 23, 24 y 25 ofrecen unas vistas imponentes de la garganta y la cascada. En temporada baja suele ofrecer descuentos.

i Cómo llegar y salir

La entrada al parque está 14 km antes de Awash; la oficina y la cascada, 10 km al sur de la entrada. Desde Adis Abeba no hay autobuses a Awash (4 h), por lo que habrá que pagar el importe total hasta Dire Dawa (160-290 ETB) o tomar dos autobuses, cambiando en Nazret (40 ETB, 2½ h). Para ir a Harar y a Dire Dawa, hay que tomar un autobús hasta Asbe Teferi (50 ETB, 1½ h) y allí hacer transbordo. No se recomienda esperar la llegada de un autobús procedente de Adis Abeba con destino a Harar o a Dire Dawa, ya que seguramente no tendrá asientos disponibles. Con todo, si se desea probar suerte, hay que esperar en la carretera principal frente a la estación de autobuses.

Salvo para subir al volcán, pasear junto al río o alejarse unos pasos del vehículo para tomar mejores fotos, en el parque está prohibido desplazarse a pie, en bicicleta y motocicleta, y debe visitarse necesariamente con un todoterreno.

Carretera de Yibuti

La vía asfaltada que conecta Awash con la ciudad de Yibuti, conocida como la carretera de Yibuti (ጂቡቲ መንገድ), cruza un desolado y árido paisaje de llanuras bañadas por un sol

implacable. Salvo por alguna que otra vista, un puñado de modestas ciudades y un par de solitarios afar caminando por entre los matorrales de acacias con un fusil colgado del hombro, la tenaz monotonía termina difuminándose en un profundo aburrimiento.

Lejos de ser una carretera poco transitada, es utilizada por numerosos camiones etíopes que van y vuelven de Yibuti y, al ser un importante corredor, está en muy buen estado.

Casi todos los visitantes la utilizan como vía de acceso a la depresión del Danakil o a Yibuti. También conduce a un conjunto de hermosos pero poco visitados lagos al sur de Asayita.

o Puntos de interés

La carretera se bifurca hacia el norte después de Awash (oficialmente, Awash Sabat: “Awash Siete”) y cruza **Awash Arba** (“Awash Cuarenta”) 10 km más al norte. Tras 107 km más, se llega a la anodina **Gewane**, en la que solo vale la pena detenerse para admirar el monte Ayele que se alza al este. Después, el paisaje cada vez se asemeja más al de Yibuti: árido y desolado. La carretera cruza el Parque Nacional de Yangudi-Rassa, pero, aparte de avestruces y gacelas, es escasa la fauna selvática que alberga: probablemente es el parque con menos animales salvajes de toda Etiopía.

Luego, 112 km al norte de Gewane, se halla **Adaitu**. Construida en su mayor parte con maderas y chapas de metal, es una de las tres ciudades issa (grupo étnico a menudo enzarzado en sangrientos conflictos con la tribu afar dominante) a lo largo de la carretera. Tradicionalmente ambos pueblos han sido pastores y viven en chozas de paja aboveda-

LOS AFAR

Los danakil siempre castraban a cualquier hombre o muchacho, al que mataban o herían cortándoles el pene y el escroto. Trofeo obvio, proporcionaba una prueba irrefutable de que la víctima era un hombre...

Sir Wilfred Thesiger, The Life of My Choice

Los afar, gracias en parte a los primeros relatos de viajeros y exploradores europeos, se granjearon una reputación casi legendaria por su ferocidad. Y dado que son una de las pocas tribus que logran sobrevivir en las duras condiciones de la Etiopía nororiental, quizá este mito no fuera infundado.

Cuando el viajero vaya hacia el norte, verá a hombres afar ataviados con simples *shirits* (*sarongs* de algodón), provistos de sus famosos *jile* (cuchillos curvados), con calabazas llenas de agua colgando de un lado y un rifle terciado al hombro. Son muchos los afar que siguen llevando una existencia nómada; cuando se desplazan en busca de nuevos pastos para sus rebaños, cargan las cabañas en sus camellos y las llevan a otro lugar. En las llanuras relativamente fértiles en torno al río Awash, algunos cultivan algodón y maíz. La rivalidad entre clanes sigue viva y ocasionalmente estallan conflictos.

das, ligeras y fáciles de transportar. Ahora, las lonas de plástico también integran la fisonomía de esta zona. Poco después de salir de la ciudad, la carretera cruza el río Awash. **Mille**, 30 km después de Adaitu, es una ciudad bañada por el río homónimo que se divide en dos partes: alta y baja.

Al suroeste de Mille se encuentra **Hadar**, el célebre yacimiento arqueológico donde se descubrieron los restos fosilizados de la homínido Lucy.

La segunda mitad del tramo de 48 km de la carretera al norte de Mille cruza un paisaje de rocas volcánicas rizosas prácticamente desprovisto de cualquier forma de vida. Después del lago Tendaho (el embalse que abastece los campos de caña de azúcar), se llega a **Logiya**, la ciudad más desarrollada a lo largo de la carretera y centro de transporte de la región.

Semera, principal ciudad de los afar, está 6 km al norte de Logiya y surge en el paisaje como por arte de magia. Con su caótica mezcla de barracones para obreros, edificios administrativos, chozas de chapa y gasolineras, parece una versión en miniatura de Brasilia, habitada casi de forma exclusiva por funcionarios del Gobierno y estudiantes universitarios. Es un buen lugar en el que detenerse de camino al Danakil.

A 8 km de Semera, en el lado derecho de la carretera principal, hay un desvío asfaltado que lleva a Asayita.

Dónde dormir y comer

La oferta de alojamientos en la zona es muy reducida. Casi todos los hoteles, sórdidos y espartanos, son utilizados por camioneros etíopes que van y vienen de Yibuti. Semera, con algunos hoteles de calidad, es una opción más adecuada.

Nazret 2

HOTEL \$

(Naazret Ixmak nº2; ☎094 551 5614; Logiya; cama en el patio 40 ETB, d 290-460 ETB, sin baño 100 ETB; 🏠🚽) Fiable y bien gestionado, en la periferia de Mille, las habitaciones más económicas son muy sencillas, pero tienen ventilador; las más caras cuentan con aire acondicionado y mejores camas. También se puede dormir al aire libre bajo una mosquitera. Sirve buena comida (principales 30-100 ETB), pero no dispone de carta. Hay conexión wifi.

Tareke Hotel

HOTEL \$

(☎091 182 3700; Mille; d 300-500 ETB, sin baño 120 ETB; 🏠🚽) En la parte alta de Mille, frente a un alto minarete color marrón, es una buena opción económica. Ofrece tres tipos de habi-

taciones, por lo general limpias y bien cuidadas. Las de la sección verde disponen de aire acondicionado y baño; las de las secciones amarilla y azul, no.

Agda Hotel

HOTEL \$\$

(☎033 666 0839; Semera; d 750-1250 ETB, desayuno incl.; 🏠🚽📺) En Semera escasean los alojamientos de gama alta, pero este hotel, en la carretera de Logiya, está bien gestionado y es una apuesta segura. Las acogedoras habitaciones se hallan en varios edificios de poca altura repartidos por un vasto terreno. A la oferta de buenos servicios se suma un restaurante moderno que sirve sabrosos platos locales y occidentales, así como una piscina.

Erta-Ale Motel

HOTEL \$\$

(☎091 221 3532; Semera; d 530-580 ETB; 🏠🚽📺) Situado en la carretera principal, ocupa un edificio de tres plantas que no destaca por su belleza, pero las habitaciones disponen de cómodas camas y son funcionales. También hay un buen restaurante (no sirve alcohol).

Información

En Logiya y Semera hay bancos con cajeros automáticos.

Oficina de cultura y turismo (☎033 666 0488, 091 181 9338; saahisto@gmail.com; Semera; ☀️7.00-12.00 y 15.00-17.30 lu-vi) Situada en el gran edificio administrativo a la entrada de Semera, facilita los permisos (500 ETB/persona para toda la región de los afar) para visitar los lagos alrededor de Asayita y entrar en la depresión del Danakil. Si solo se desea visitar los lagos, el permiso cuesta 200 ETB y puede tramitarse previamente por correo electrónico. Si se va en un viaje organizado el operador turístico se habrá encargado de solicitarlo.

Cómo llegar y salir

Aunque el transporte público es escaso, por lo general se puede ir de Awash a Asayita en un día, pero hay que viajar en etapas. Desde la estación de autobuses de Awash salen hasta tres autobuses a primera hora en dirección a Logiya (150 ETB, 6-7 h). Logiya es el principal centro de transporte de la región: cada hora, como mínimo, hay microbuses a Semera (4 ETB, 10 min) y Asayita (30 ETB, 1 h). Un *bajaj* privado a Semera ronda los 60 ETB. Los microbuses a Galafi (60 ETB), en la frontera con Yibuti, salen de buena mañana.

De Logiya también parte un autobús matinal a Dessie (140 ETB, 6-7 h) que pasa por Woldia (90 ETB, 5½ h), desde donde se puede seguir hasta Adis Abeba y Lalibela. Estos autobuses pasan