




# Irán

## Oeste de Irán

Steve Waters



PDF

Capítulos incluidos en la guía  
*Irán 1*





# Oeste de Irán ایران غربی

## Incluye ➔

Orumiyeh.....	82
Tabriz.....	84
Jolfa.....	95
Ardabil.....	97
Soltaniyeh.....	103
Rasht.....	105
Valle de Alamut.....	119
Shushtar.....	142

## Los mejores restaurantes

- ➔ Paradisa Ahura Daniel (p. 141)
- ➔ Mostofi Restaurant (p. 144)
- ➔ Negarossaltaneh (p. 118)
- ➔ Doorchin (p. 103)
- ➔ Shahriar (p. 92)

## Los mejores alojamientos

- ➔ Hotel tradicional Shushtar (p. 143)
- ➔ Gileboom Eco Lodge (p. 112)
- ➔ Hotel Anza (p. 97)
- ➔ Bam-e Sabz (p. 113)
- ➔ Navizar Hotel (p. 121)

## Por qué ir

El oeste de Irán, una tierra de extremos salvajes y una historia aún más salvaje, es ideal para viajeros independientes en busca de aventuras. En la fecunda costa del Caspio, en las inhóspitas y montañosas fronteras del norte, o las desmornadas ruinas en el desierto de las llanuras meridionales, la región tiene de todo: desde arrozales hasta tormentas de nieve, pasando por el auténtico Jardín del Edén. Al hacer frontera con Mesopotamia, la Turquía otomana y la Rusia zarista, su destino ha oscilado con el ascenso y caída de muchos grandes imperios. Este lugar histórico, de belleza austera e increíble hospitalidad, acoge también casi la mitad de los lugares iraníes declarados Patrimonio Mundial por la Unesco.

La región es un mosaico lingüístico y cultural: los kurdos son mayoría en las provincias de Kurdistán y Kermanshah; los luros, en Ilam y Lorestán; los árabes viven en la zona sur de Juzestán; el talesh y el gilaki son las lenguas tradicionales de Guilán; y los azeríes, cuya lengua es más turca que persa, se encuentran sobre todo en el noroeste. En las regiones remotas y en las ciudades kurdas todos ellos aún visten del modo tradicional.

## Cuándo ir

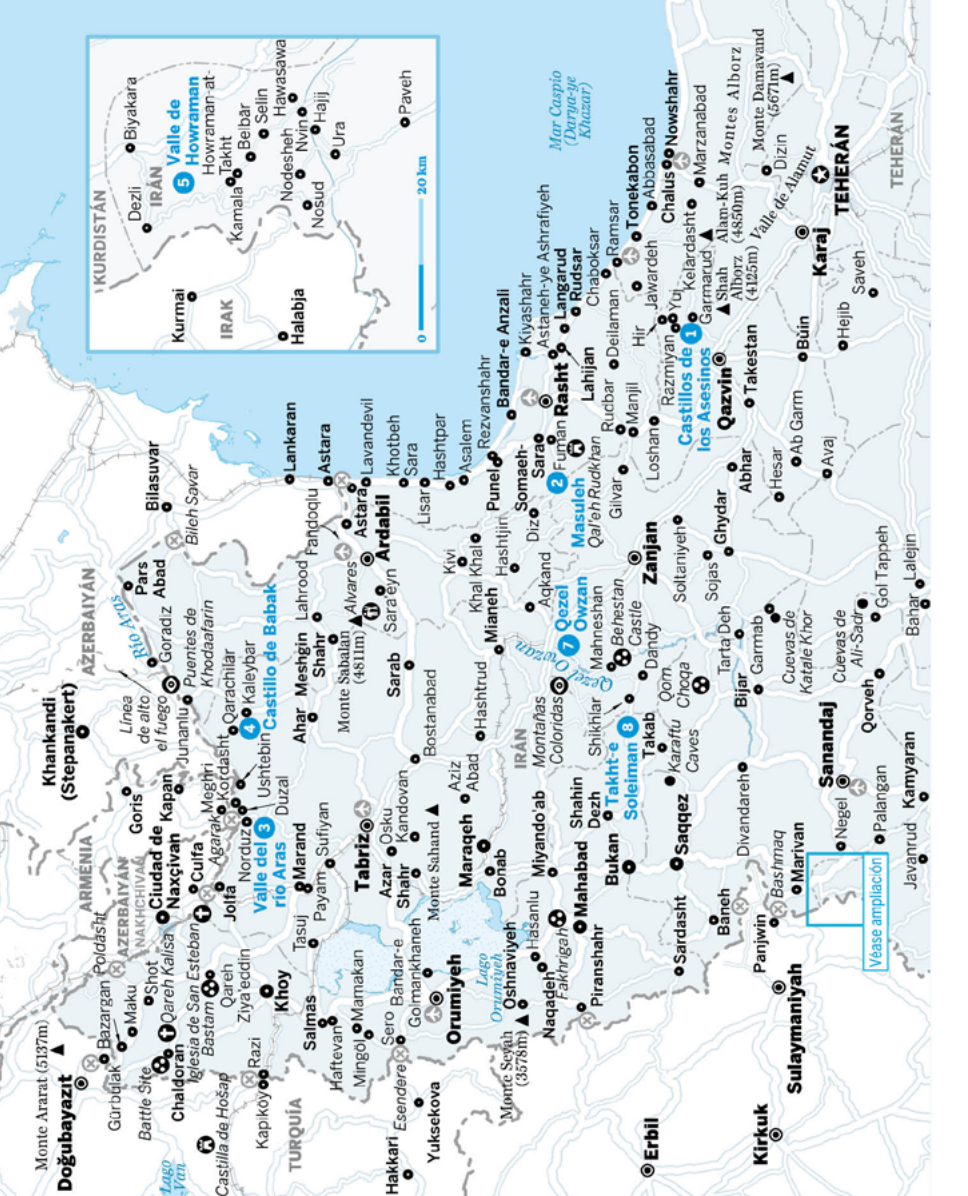
En los escarpados picos de los montes Zagros, desde Hama-dán hacia el norte, la nieve llega pronto y se va tarde; suele haber nevadas de noviembre a marzo, pero las sofocantes llanuras de Shush son una caldera desde junio.

Para aprovechar al máximo la región, hay que intentar visitarla en primavera, con las flores de abril o mayo, o en otoño, con las jugosas uvas y deliciosas moras que se cosechan en septiembre u octubre.

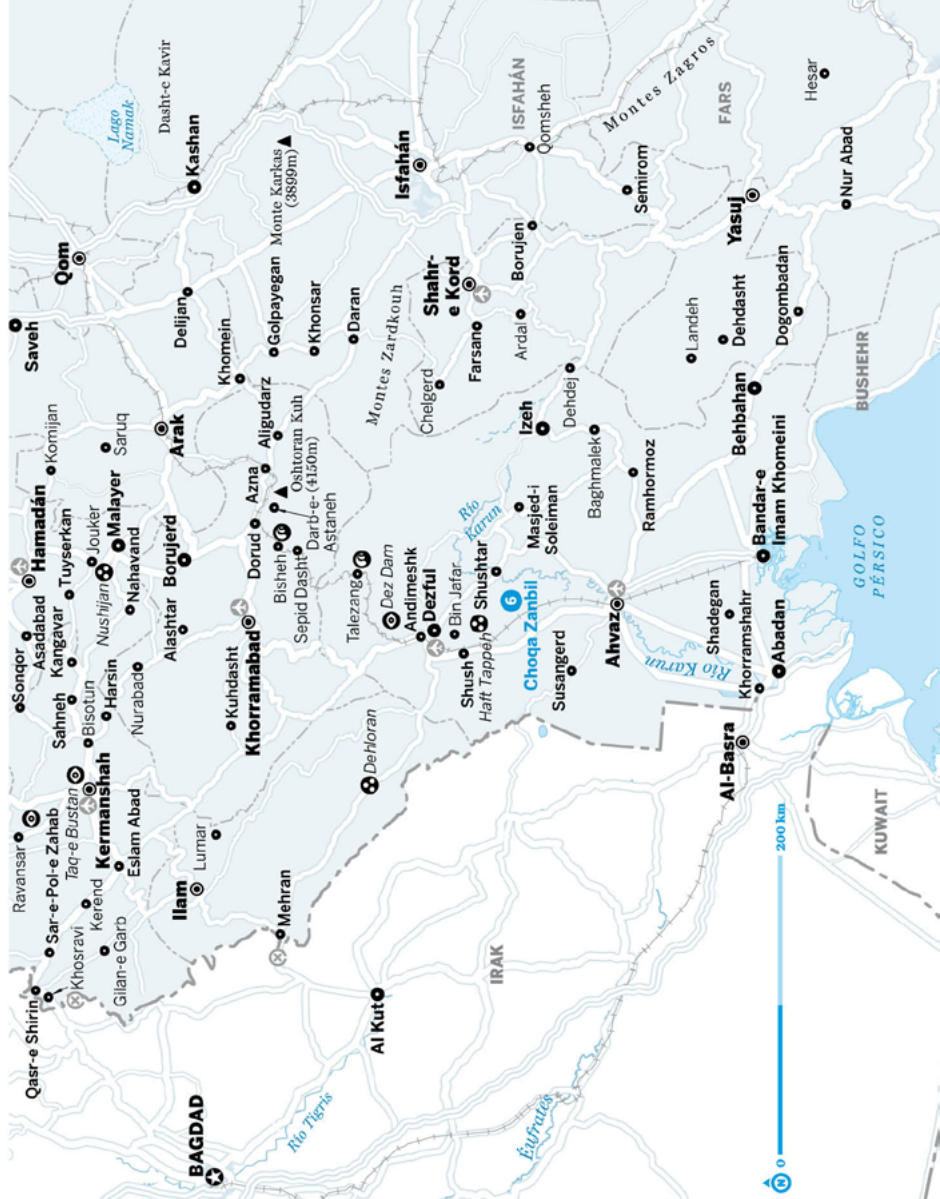
El aire fresco y limpio y la baja luz dorada del invierno ofrecen la mejor época para fotografiar los excepcionales paisajes.

## Imprescindible

- Castillos de los Asesinos** (p. 122)  
Caminar entre valles floridos, picos nevados y castillos en ruinas del s. XII.
- Masuleh** (p. 111)  
Pasear por los verdes bosques de Guilián y por un increíble pueblo de casas apiñadas.
- Valle del río Aras** (p. 95)  
Explorar iglesias antiguas, castillos con muros de adobe y magníficos cañones en un sublime valle fluvial.
- Qal'eh Babak** (p. 97)  
Visitar el majestuoso castillo de Babak, corazón de Azerbaiyán.
- Howraman** (p. 126)  
Aventurarse por un mágico y poco visitado valle de pueblos tradicionales kurdos.



Véase ampliación



**6 Choqa Zambil**

(p.142) Admirar un enorme zigurat de ladrillo que estuvo perdido 2500 años.

**7 Qezel Owzan**

(p.100) Abandonar los caminos trillados siguiendo este río desde el nómada Khal Khal hasta las Montañas Coloridas.

**8 Takht-e Soleiman**

(p.104) Contemplar el brillo dorado de la puesta de sol sobre picos nevados desde las solitarias ruinas de este templo.

## Bazargan

بازرگان

☎ 044 / 11 500 HAB. / ALT. 1417 M

Talleres de automóviles, tiendas y una cadena de hoteles bordean la calle Imán de Bazargan, una vía recta que apunta a la imponente silueta del monte Ararat. El pueblo termina en la frontera con Turquía, a unos 2 km de los puestos de inmigración.

Es apenas un lugar de paso, pero si se necesita hacer noche, el sencillo **Shahriyar Hotel** (☎ 044-3437 2618; c. Imán; d/tr 60/70 USD; 🍴) es el más recomendable, y tiene el mejor restaurante.

Maku, donde se pueden tomar autobuses a otros destinos, está a solo 20 min; conviene buscar un *savari* y regatear bien (min. 3 USD). El precio baja al alejarse de la aduana.

## Maku y alrededores

ماکو

☎ 044 / 46 000 HAB. / ALT. 1218 M

Dispersa al pie de un alto barranco, Maku es un lugar evocador para pernoctar y una buena base para conocer los austeros y solitarios parajes, puntuados por iglesias armenias, de los alrededores. Durante mucho tiempo fue una fortaleza clave en la frontera otomano-persa, así como uno de los numerosos kanatos de Azerbaiyán que lograron una limitada independencia en el caótico período que siguió a la muerte de Nader Shah en 1749. Aunque volvió a ser parte de Irán en 1829, el kanato no se abolió hasta un siglo más tarde. La zona también acoge varios yacimientos interesantes.

La plaza Chahara, junto a la calle Imán Jomeini, es el centro de la ciudad, y todo lo necesario está muy cerca de ella. El bazar se halla en la calle Taleqani, una manzana al norte; la estación de autobuses está 3 km al sureste.

Casi todas las tardes, el viento levanta tormentas de polvo en toda la ciudad.

## 👁 Puntos de interés

### ★ Qareh Kalisa

IGLESIA

(iglesia Negra, iglesia de San Tadeo; 200 000 IRR; 🍴) Pintoresca y apartada, en una yerma loma, a 8 km por la solitaria carretera Shot-Chaldoran, en medio de la nada, y tras el pueblo de casas bajas del mismo nombre, la Qareh Kalisa es la iglesia medieval mejor conservada de Irán. Aunque casi todo lo que se puede ver en la actualidad es una reconstrucción tras un terremoto en 1329, la capilla algo más pequeña de rayas blancas y negras data del s. x. Todo el lugar fue declarado Patrimo-

nio Mundial por la Unesco. Llámese al timbre si está cerrada.

No hay transporte público. Un taxi desde Maku vía Shot cuesta 25 USD (i/v, incluido tiempo de espera).

### Fortaleza de Maku

FORTALEZA

Encima de la ciudad, bajo el enorme precipicio que se cierne sobre ella, se hallan las ruinas de la antigua ciudadela de Maku, donde Mirza Hussein-'Ali Nuri, o Baha'ullah, fundador del bahaísmo pasó nueve meses en prisión en 1848. Para llegar, hay que ir hacia el norte desde el bazar por la calle Taleqani y seguir las aceras y escaleras que hay tras la mezquita de Abu Fazl. El paseo dura unos 25 min, con unas vistas impresionantes.

### Capilla de Dzor Dzor

CAPILLA

(capilla de la Virgen María) Esta fotogénica capilla armenia, declarada Patrimonio Mundial por la Unesco, se reubicó en un altozano cuando se construyó la cercana presa. Está a 40 km de Maku, por una ruta montañosa y a veces nevada; un taxi desde el Tourist Inn cuesta unos 17 USD (i/v). Hay que tener cuidado al hacer fotografías, porque está prohibido hacerlas de la presa.

### Palacio-Museo de Baghcheh Juq

MUSEO

Construido para el *sardar* (gobernador militar) del sah Muzaffar al-Din (r. 1896-1907), de la dinastía Kayar, esta impresionante mansión de dos pisos se encuentra entre 11 Ha de huertos y jardines en el pueblo de Baghcheh Juq, a 7 km de Maku, en la carretera de Bazargan. Las habitaciones, salones y atrio, que recuerdan a Versalles, resultan deslumbrantes. Hay *savaris* desde la plaza Chahara en Maku (2 USD/i).



## Actividades

### Rocódromo

ESCALADA

Hay numerosas rutas (deportivas o de iniciación) por el gran saliente que se cierne unos 100 m al oeste de las ruinas de la fortaleza de Maku.

## 🏠 Dónde dormir

### Hotel Alvand

ALBERGUE \$

(☎ 044-3422 3491; calle Imán Jomeini; i/tw sin baño 400 000/600 000 IRR) Al oeste de la plaza, es probablemente el mejor alojamiento barato de Maku. Las habitaciones están bien, pero las zonas compartidas no tanto.

### Maku Tourist Inn

HOTEL \$\$

(Mehmansara Jahangardi; ☎ 044-3422 3212; calle Imán Jomeini; i/d 980 000/1340 000 IRR; 🍴 📶 🚰)

## **i** FRONTERA TURCA EN BAZARGAN

Si se viaja solo, se tarda aproximadamente 1 h en cruzar esta frontera abierta durante todo el día. Los **puestos de inmigración** (🕒 24 h) de la colina están a 2 km de Bazargan, 50 000 IRR (y 50 000 IRR por el equipaje) en taxi compartido o microbús. Los puestos están a solo 600 m de **Gürbulak**, en Turquía (no hay servicios). El alojamiento más cercano del lado turco se encuentra 40 km al este, en Doğubayazit, famosa por su palacio de İşak Paşa, de 1784, aunque al margen de eso poco más tiene.

Para ir al este de Doğubayazit, hacia Gürbulak, se puede tomar un *dolmuş* (microbús; 25 min, último 17.00) desde el cruce de las calles Ağrı y Sehiltik, 100 m al este de la gasolinera Karahan Petrol Ofisi, donde esperan los *dolmuşlar* de Ağrı. Está a 5 min a pie de la pequeña estación de autobuses de Doğubayazit y de varios hoteles baratos. Los autobuses que van al oeste salen de Doğubayazit.

Si se llega a Irán en horario de oficina, suele dar la bienvenida un encantador agente de turismo iraní. El banco que está en el edificio de la aduana del lado iraní ofrece buenos tipos de cambio de riales por dólares estadounidenses y euros. No cambian libras esterlinas ni liras turcas; hay que correr el riesgo de cambiárselas a los cambistas de fuera o preguntar en los hoteles del pueblo de Bazargan (una opción más segura). Hay que recordar que la lira turca vale menos en cualquier parte de Irán, excepto en Orumiyeh.

El guía Hossein Ravanyar (p. 89), de Tabriz, tiene buenos contactos y experiencia en resolver problemas de papeleo aduanero a conductores.

Sin duda, la opción más elegante de Maku, con habitaciones cómodas, agua caliente, simpático personal que habla inglés y un buen restaurante. También organiza visitas en taxi a lugares cercanos, como la Qareh Kalisa y la capilla de Dzor Dzor.

### **🍴** Dónde comer y beber

**Dr. Nadim** IRANÍ \$  
(☎ 044-3422 7771; calle Taleqani; comidas desde 150 000 IRR) Buenos platos tradicionales, de lo mejor de la zona. Está en un patio algo apartado, cerca de la esquina con la calle Saadi.

**Cafe Ido** CAFÉ  
(calle Imán Jomeini; ☎ 12.00-22.00) La cafetería más exclusiva de la ciudad tiene ventanas enormes, tan oscuras como su café. Está delante del Maku Tourist Inn (p. 80).

## **Khoy**

خوی

☎ 044 / 210 000 HAB. / ALT. 1149 M

La antigua ciudad de Khoy (Sal), que debe su nombre a las minas de sal que antaño la convirtieron en un importante ramal de la Ruta de la Seda, se encuentra en la encrucijada de varias y atractivas rutas secundarias. La carretera más interesante se dirige al noreste por curvas serpenteantes y cruza una alta meseta alpina rodeada de montañas hasta la solitaria ciudad de Chaldoran (Siah Cheshmeh) y la cercana Qareh Kalisa (p. 80).

Al oeste de Khoy se halla la tumba del derviche **Shams Tabrizi** (blv. Shams Tabrizi),

uno de los pensadores musulmanes más importantes en la historia de Irán, cuya breve relación (1244-1246) con el poeta Rumi fue posiblemente tan importante para la historia del sufismo como el encuentro de Jesús con Juan el Bautista fue para el cristianismo.

Algunos lugares recomendable para alojarse y comer en Khoy son los cómodos **Zomorod Apartments** (☎ 044-3634 3733; pl. Amir Beyk; i/d/tr 1150 000/1520 000/1920 000 IRR; 📞 📺 📶) y el algo desgastado **Tourist Inn** (Hotel Jahangardi; ☎ 044-3644 03552; www.ittic.com; jardines de Golestán, calle Engalab; tw/tr 1450 000/2550 000 IRR; 📞 📺).

## **i** Cómo llegar y salir

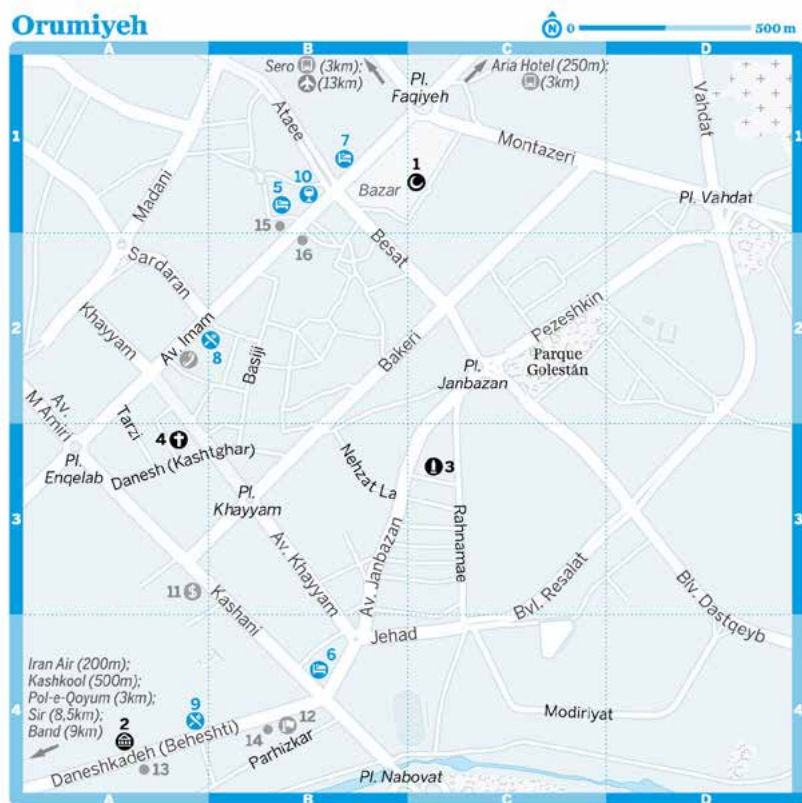
**Iran Aseman** (☎ 044-3622 2499) vuela a Teherán (40 USD).

Todos los autobuses, microbuses y *savaris* salen de la **estación** principal, en la carretera de circunvalación, al sur de la ciudad, cerca del bulevar Ghorubi. Hay un microbús directo a Van (p. 91), en Turquía, a las 11.00; hay que buscar las matrículas turcas. Con frecuencia salen autobuses hacia Tabriz (110 000 IRR, 2½ h) y Orumiyeh (80 000 IRR, 2 h), y con menos asiduidad, hacia Maku.

Hay *savaris* a Tabriz (150 000 IRR, 2 h) y Salmas (50 000 IRR, 40 min); en esta última se puede transbordar hacia Orumiyeh. Aunque algunos mapas sitúan Khoy en la carretera entre Tabriz y Maku, en realidad está a 25 km de la autopista; el cruce es un buen lugar para tomar *savaris* no oficiales que van a Tabriz y Maku, e incluso autobuses.

## Orumiye

ESTE DE IRAN ORUMIYEH



Para visitar la Qareh Kalisa y disfrutar de la belleza inolvidable de la carretera de Chaldoran (y continuar hasta Maku), hay que alquilar un taxi privado (20-30 USD).

## Orumiye

ارومیه

☎ 044 / 669 000 HAB. / ALT. 1380 M

Orumiye (Urmia, Urumiye), llamada Rezaieh durante la época de los Pahlevi, es una conveniente parada de camino al sureste de Turquía. Es una ciudad grande, de dilatada historia, pero no tiene muchos lugares de interés turístico. Las principales calles comerciales, avenida Imán y calle Kashani, forman una "T" en la intersección con la bonita plaza Enqelab y la calle Beheshti, más conocida como Daneshkadeh, y continúa hacia el oeste hasta el cruce de Pol-e-Qoyum, unos 3 km más allá del **museo** (plano p. 82; ☎ 044-3344 6520; calle Daneshkadeh; 150 000 IRR; ☎ 8.00-17.00 ma-do).

Si hay que hacer tiempo, se puede ir a ver la **Seh Gonbad** (plano p. 82), una torre funeraria de dos pisos del año 1115; la gran e impresionante **Masjed-e Jameh** (Masjed-e Rezaieh, mezquita del Viernes; plano p. 82), con su cúpula de ladrillo, junto al bazar; y la **iglesia de Santa María** (Kalisa Neneh Mariyam; plano p. 82; junto al callejón Kalisa; ☎ 8.00-16.00 o previa petición), que, según algunos cristianos siríacos, es la más antigua del mundo que aún sigue en pie, aunque no parezca tan vieja. A unos 6 km, en la aldea de Sir, en una ladera, se alza la evocadora **iglesia de Marsarjis** (Sir; ☎).

## Dónde dormir

## Khorram Hotel

HOTEL \$

(plano p. 82; ☎ 044-3322 5444; callejón Sardar Camii; i/tw 600 000/900 000 IRR; ☎) En un tranquilo callejón tras la mezquita Sardar, a un corto paseo de la avenida Imán, ofrece habitaciones limpias y sencillas.

## Orumiyeh

### 📍 Puntos de interés

- 1 Masjed-e Jameh ..... C1
- 2 Museo de Orumiyeh ..... A4
- 3 Seh Gonbad ..... C3
- 4 Iglesia de Santa María ..... A3

### 🏠 Dónde dormir

- 5 Khorram Hotel ..... B1
- 6 Orumiyeh Tourist Hotel ..... B4
- 7 Park International Hotel ..... B1

### 🍴 Dónde comer

- 8 NoghI Torabi ..... B2
- 9 Reza Restaurant ..... A4

### ☕ Dónde beber y vida nocturna

- 10 Asal Coffee ..... B1

### 📍 Información

- 11 Cambio Reyhani ..... A3
- Miras Ferhangi ..... (véase 2)
- 12 Consulado de Turquía ..... B4

### 🚗 Transporte

- 13 Donyaye Faraz Air Travel ..... A4
- 14 Espoota Travel ..... B4
- 15 Hamsafar ..... B1
- 16 Iran Peyma ..... B2
- Seiro Safar ..... (véase 16)

## Orumiyeh Tourist Hotel

HOTEL \$\$\$

(plano p. 82; ☎ 044-3222 3085; www.ittic.com; calle Kashani; d 2 345 000 IRR; 📍 📞 📺) Este fiable lugar, situado en la zona de locales de comida de la calle Kashani, tiene un personal simpático que habla inglés, habitaciones grandes y muy cómodas, televisión por satélite y restaurante. Es algo mejor que otras opciones de precio medio e ideal para olvidar las 36 h de viaje en autobús desde Turquía.

## Aria Hotel

HOTEL DE NEGOCIOS \$\$\$

(☎ 044-3332 2222; http://ariahotel.ir/; calle Taleqani; d/tr 2 360 000/2 980 000 IRR; 📍 📞 📺) El agradable Aria, el hotel más nuevo en la parte alta de la calle Taleqani, tiene habitaciones muy cómodas con un ligero aire psicodélico. Son mejores las de las plantas altas, con vistas. Tiene un buen restaurante.

## Park International Hotel

HOTEL DE NEGOCIOS \$\$\$

(plano p. 82; ☎ 044-3224 5927; www.parkhotel.co/en; av. Imán; d/tr/apt 3 330 000/4 430 000/5 390 000 IRR; 📍 📞 📺) Este opulento alojamiento tiene una ubicación fantástica frente al bazar, y ofrece habitaciones recargadas, casi barrocas, con jacuzzi. El personal es profesional y hasta tiene servicio de cambio de divisas.

## 🍴 Dónde comer y beber

### Kashkool

IRaní \$

(☎ 044-3345 6666; calle Bargh; comidas desde 150 000 IRR; ☎ 8.00-16.00) Pequeño restaurante familiar, de decoración discreta y elegante, que sirve platos tradicionales caseros como *dizi* (cordero, patatas, garbanzos y tomate) o *abgusht* (guiso de cordero).

### Reza Restaurant

IRaní \$

(plano p. 82; comidas 250 000 IRR; ☎ 11.00-hasta tarde) Kebabs buenos y baratos. Está junto a la calle Daneshkadeh.

### NoghI Torabi

DULCES

(plano p. 82; av. Imán; ☎ 8.00-22.00) Prepara una fabulosa *halva* de zanahorias y nueces (un dulce hecho de harina de sésamo y miel) y *noghI* (nueces o fruta cubiertas de azúcar glasé).

### Asal Coffee

BAR DE ZUMOS

(plano p. 82; ☎ 044-3222 9988; av. Imán esq. calle Besat; exprés 50 000 IRR) El mejor café de la ciudad; los zumos tampoco están mal.

## 📍 Información

**Cambio Reyhani** (plano p. 82; ☎ 044-3544 7044; calle Kashani; ☎ 10.00-22.00 do-ju)

**Miras Ferhangi** (plano p. 82; ☎ 044-3340 7040; calle Daneshkadeh; ☎ 8.00-14.00 sa-ju) La oficina de información turística de la provincia de Azerbaiyán Occidental está junto al museo; son entusiastas y hablan inglés.

**Consulado turco** (plano p. 82; ☎ 044-3347 8770; http://urumiye.bk.mfa.gov.tr/; calle Daneshkadeh; ☎ 9.00-12.00 do-ju) Muy preocupado por la seguridad.

**Locutorio** (plano p. 82; av. Imán; ☎ 7.00-19.00)

## 📍 Cómo llegar y salir

**Espoota Travel** (plano p. 82; ☎ 044-3345 5555; espoota@espootatravel.com; calle Daneshkadeh; ☎ 8.00-20.00 sa-ju, 9.00-12.00 vi) y **Donyaye Faraz Air Travel** (plano p. 82; calle Daneshkadeh; ☎ 8.00-18.00 do-ju) Billetes de avión y tren.

## AVIÓN

**Estambul** 120 USD, cada semana con **Iran Aseman** (☎ 044-3343 4242).

**Teherán** 1 925 000 IRR, vuelos diarios con **Qeshm Air** (☎ 021-4764 0000; www.qeshm-air.com) y **Iran Air** (☎ 044-3344 0530; Daneshkadeh St) y varios semanales con **ATA** (www.ataair.ir).

**Mashhad** 2 225 000 IRR, vuelos semanales de Iran Air y ATA.

## AUTOBÚS, MINIBÚS Y 'SAVARI'

Todos los autobuses de largo recorrido salen de la **estación** (blv. Haft-e Tir). **Seiro Safar** (plano p. 82; ☎ 044-3222 8399), **Hamsafar** (plano p. 82; ☎ 044-3224 4562) e **Iran Peyma** (plano p. 82; ☎ 044-3222 2954; www.iranpeyma.info) tienen oficinas centrales de reservas en la avenida Imán. **Hamsafar** y **Vangöliü** (☎ +90 850 650 6565; www.vangoloturizm.com.tr) salen a las 9.00 a Van (Turquía; 120 000 IRR, 8 h); se suele esperar mucho en la frontera.

Los *savaris* y autobuses a Tabriz cruzan el lago Orumiye por el puente; las vistas son estupendas.

Desde la **estación de Sero** (calle Mirza Shirazi), 3 km al noroeste de la plaza Faqiyeh, salen microbuses hacia los pueblos del valle de Gombadchay, que se extiende a lo largo de la serpenteante carretera que lleva hasta la presa y continúa, dando un giro hacia el norte de 6 km, hasta la frontera. Un taxi a Sero desde la estación cuesta 400 000 IRR.

### i Cómo desplazarse

El aeropuerto está a 13 km por la carretera de Salmas (taxi 200 000 IRR, 20 min). Las rutas más útiles de taxi-compartido salen de la plaza Faqiyeh y van por la avenida Imán y luego, por la Mordarres y por la calle Taleqani hasta la estación.

## Maraqueh

مراغه

☎ 041 / 165 000 HAB. / ALT. 1470 M

Al este del lago Orumiye se encuentra ubicada la histórica ciudad de Maraqueh (Maragheh, Maraga), que fue brevemente la capital del Irán iljánida. Es famosa por sus cinco **torres funerarias** del s. XII y por las ruinas del **observatorio de Maraqueh** (Rasad Khaneh), el observatorio medieval más grande del mundo, situado en una colina azotada por el viento, 3 km al noroeste de la ciudad, y protegido por una cúpula geodésica blanca que parece una pelota de golf.

Quizá cueste encontrar una habitación barata, aunque se puede probar en las residencias de estudiantes de cualquiera de los dos extremos de la larga calle Ohmid. Si no, otros alojamientos recomendables son el cómodo **Alliance Hotel** (☎ 041-3725 4477; blv. Tarbiat; d/tr 1500 000/2 000 000 IRR; 📞 📺 📶), el **Darya Hotel** (☎ 041-3325 0304; blv. Shekari; i/d/ste 1490 000/1980 000/2720 000 IRR) y el **Grand Hotel** (☎ 041-3745 7650; www.maraghehotel.net; blv. Shekari; i/d/tr 2040 000/3140 000/4040 000 IRR; 📞 📺 📶 🍷), los mejores de Maraqueh.

El restaurante tradicional **Lilipar** (pl. Pasdaran; ☺ comidas desde 150 000 IRR) es un lugar moderno donde se reúnen los jóvenes de Maraqueh para fumar *qalyans* (narguilés).

### i Cómo llegar y salir

Hay *savaris* (100 000 IRR, 1¼ h) y autobuses (60 000 IRR, 2½ h) a Tabriz. Para ver las ruinas de Takht-e Soleiman, hay que tomar un *savari* vía Bonab (15 000 IRR, 25 min) o Miyando'ab (30 000 IRR, 45 min) para llegar a Shahin Dezh (30 000 IRR, 45 min) y luego, a Takab (50 000 IRR, 1 h).

## Tabriz

تبریز

☎ 041 / 1,6 MILLONES HAB. / ALT. 1397 M

Según la Biblia, el río Ajichay manaba del Jardín del Edén, lo que coloca a Tabriz en las puertas del paraíso. Durante mucho tiempo la ciudad fue un amortiguador entre imperios, y su patrimonio histórico y su condición de etapa en la Ruta de la Seda quedan patentes en su próspero bazar, uno de los más fascinantes del mundo.

Esta extensa ciudad, rica en cultura azerí, con sus famosas alfombras, sus *hamams* con salones de té, su amor por la música y sus excelentes conexiones de transporte, ofrece una introducción perfecta a Irán. Situada en una alta meseta entre el lago Orumiye y el elevado monte Sahand, y limitada por agres-

## AUTOBUSES DESDE ORUMIYEH

DESTINO	TARIFA	DURACIÓN	FRECUENCIA
Ardabil	250 000 IRR VIP	5 h	frecuentes
Isfahán	532 000 IRR VIP	16 h	15.30
Sanadaj	310 000 IRR VIP	7½ h	7.00, 10.00, 11.00
Maku	275 000 IRR <i>mahmooly</i>	4½ h	6.00, 8.00, 10.00, 13.00, 15.00
Teherán (terminal oeste)	330 000 IRR VIP	10 h	10.00, 18.00-21.00
Tabriz	95 000 IRR VIP	2½ h	frecuentes

## LAGO ORUMIYEH

Al igual que el mar Muerto, el enorme lago Orumiyeh (6000 km<sup>2</sup>) es tan salado que se puede flotar en él. Declarado Reserva de la Biosfera por la Unesco en 1976, ha ido perdiendo agua (con una profundidad máxima estacional de 16 m) desde que el Zarrinehrud, un importante afluente, fue desviado para saciar la creciente demanda de Tabriz. Actualmente la única forma de vida que sustenta directamente es la primitiva y casi transparente gamba *artemia*. Pero es suficiente para atraer a numerosas aves migratorias estacionales, en especial flamencos, en primavera. La gamba se cría comercialmente.

Con la disminución continua de las precipitaciones, el lago tiene ahora en torno a un 10% de su anterior tamaño, lo que ha levantado protestas medioambientales. Los planes de trasvasar agua del río Aras (rechazado por los vecinos de Irán) o reubicar a la población de la orilla oeste (rechazado por los habitantes) se han pospuesto. Una nueva presa en Silveh sobre el río Lavin espera reconducir agua a la cuenca del Orumiyeh. Un puente que une las orillas oriental y occidental y sobre el que pasa la carretera Orumiyeh-Tabriz corta el lago en dos.

La costa oriental del lago, de difícil acceso, aunque pintoresca, es árida y yerma; las vividas aguas azules contrastan con las puntiagudas rocas abrasadas por el sol y las planas islas de barro reseco. La costa oeste es algo más verde, pero los huertos acaban a poca distancia de la orilla. Varias agencias de viajes de Tabriz organizan viajes al lago, incluida la **isla de Kabudi**, el lugar donde está enterrado Hulagu Khan, nieto de Gengis Kan. Pero no hay razón para hacer un viaje expofeso al lago; se tendrán excelentes vistas de él desde un autobús en dirección a Tabriz.

tes colinas erosionadas, Tabriz goza de veranos más suaves que las ciudades más orientales, aunque sus inviernos pueden ser muy duros.

## Historia

Tabriz fue un núcleo comercial durante la época sasánida y llegó a eclipsar a Maraqqeh como tardía capital iljánida de Azerbaiyán. Se recuperó increíblemente rápido de los saqueos de Tamerlán en 1392 y, mientras el resto de Persia era vasallo de los timúridas, Tabriz se convirtió en la capital de la dinastía local turkmena Qareh Koyunlu. El monarca más importante de esta casa fue Jahan Shah (no confundir con el Shah Jahan del Taj Mahal), bajo cuyo reinado (1439-1467) la ciudad vivió un notable florecimiento de las artes y la arquitectura, que culminó con la fabulosa mezquita Azul.

Ismaíl I, primer sah safávida, convirtió brevemente Tabriz en la capital nacional de Persia. Sin embargo, tras la batalla de Chalدران contra el avance de los otomanos, de pronto Tabriz parecía demasiado vulnerable frente al vecino norteño, así que el sucesor de Ismaíl, Tahmasp (1524-1575), trasladó su capital a la más segura Qazvin. Persas, otomanos y más tarde rusos pelearon por Tabriz, que vivió un largo declive, exacerbado por las plagas y por uno de los peores terremotos del mundo, que acabó con la

vida de 77 000 de sus habitantes en noviembre de 1727.

La ciudad recuperó su prosperidad durante el s. XIX. Shahgoli (ahora Elgoli), al sur de Tabriz, en las afueras, se convirtió en la residencia del príncipe heredero Kayar, pero los torpes intentos de esta familia real por imponer la cultura persa en esta región azerí causaron mucho resentimiento. La revolución constitucional de 1906 permitió brevemente que los hablantes de turco azerí recuperaran sus derechos lingüísticos (escuelas, periódicos, etc.) y Tabriz resistió con valentía en 1908 cuando se revocó la Constitución liberal. Para más inri sufrió un asedio brutal por parte de las tropas rusas.

Los rusos volvieron a aparecer durante ambas guerras mundiales y construyeron una línea ferroviaria a Jolfa (entonces la frontera rusa) antes de retirarse en 1945. Así, Tabriz se convirtió en la capital del breve gobierno provincial separatista de Pisheveri (del sur autónomo de Azerbaiyán), que intentó negociar para conseguir mejores derechos para los azeríes en Irán. El gobierno provincial fue aplastado en diciembre de 1946 y, lejos de apoyar a los azeríes, el sah hizo lo opuesto, restringiendo el uso de su lengua. La reacción contra esta discriminación puso a Tabriz al frente de la Revolución de 1979 mucho antes de que sus clérigos musulmanes apremiaran a luchar contra el sah.