



# Sudamérica para mochileros

## Chile

Carolyn McCarthy



PDF

Capítulos incluidos en la guía  
*Sudamérica para mochileros 3*

geoPlaneta 



# Chile

## Incluye »

Santiago. . . . .	427
Norte de Chile. . . . .	453
Centro de Chile. . . . .	478
Región de Los Lagos. . . . .	484
Norte de la Patagonia . . . . .	510
Sur de la Patagonia . . . . .	518
Rapa Nui (Isla de Pascua) . . . . .	530
Comprender Chile . . . . .	532
Guía práctica. . . . .	539

## Los mejores alojamientos

- ➔ El Tesoro de Elqui (p. 460)
- ➔ Ecobox Andino (p. 483)
- ➔ Palafito Cucao Hostel (p. 510)
- ➔ Destino No Turístico (p. 516)
- ➔ Ilaia Hotel (p. 521)

## Los mejores restaurantes

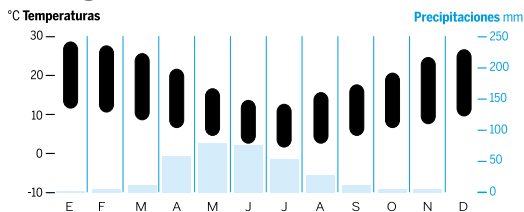
- ➔ Peumayen (p. 438)
- ➔ Cocina Mapuche Mapu Lyagl (p. 492)
- ➔ Mercadito (p. 508)
- ➔ Mamma Gaucha (p. 515)
- ➔ Afrigonia (p. 525)

## Por qué ir

Delgado hasta lo absurdo y alargado hasta lo inverosímil, Chile se extiende desde el vientre de Sudamérica hasta su pie, desde el desierto más seco del planeta hasta los inmensos glaciares de sur. Los paisajes más variopintos se despliegan en una franja de 4300 km: dunas abrasadas, valles fértiles, volcanes, bosques antiguos, grandes glaciares y fiordos. El asombro surge a cada paso y la naturaleza suena como una sinfonía. Deja atónito ver cuánto se ha mantenido intacto durante tanto tiempo. Los amantes de la aventura se encontrarán en su elemento.

En Chile, la cercanía de las fronteras propicia la intimidad. Encajado entre los Andes y el Pacífico, su anchura media no sobrepasa los 175 km: con razón se empieza pronto a saludar a las mismas caras. La facilidad para relacionarse espontáneamente, tan importante en el desenvolvimiento de la vida cotidiana en este aislado rincón del mundo, resulta adictiva. En Chile es fácil sentirse como en casa.

## Cuándo ir Santiago



**Nov-feb** La mejor época (y la más cara) para ir a la Patagonia; las playas están muy llenas.

**Mar-may, sep y oct** Vendimia en las zonas vinícolas y buenas temperaturas en Santiago.

**Jun-ago** Buen tiempo en el norte; las vacaciones de invierno son en julio.

## DE UN VISTAZO

- ➔ **Moneda** Peso chileno (CLP).
- ➔ **Idioma** Español.
- ➔ **Dinero** Abundan los cajeros automáticos y se aceptan las tarjetas de crédito.
- ➔ **Visado** No suele ser necesario para estancias de menos de 90 días.
- ➔ **Hora** 3 h menos respecto al GMT.

## Datos básicos

- ➔ **Superficie** 748 800 km<sup>2</sup>
- ➔ **Población** 17,6 millones
- ➔ **Capital** Santiago
- ➔ **Urgencias** ☎133
- ➔ **Prefijo del país** ☎56

## Tipos de cambio

Argentina	1 ARS	43,65 CLP
Brasil	1 BRL	199,70 CLP
Colombia	1 COP	0,22 CLP
EE UU	1 US\$	660,69 CLP
Perú	1 PEN	195,82 CLP
Zona euro	1 €	714,38 CLP

## Presupuesto diario

- ➔ **Albergue**  
8000-12 000 CLP
- ➔ **Cena** 4000-10 000 CLP
- ➔ **Autobús Santiago-Valparaíso** 5000 CLP

## Webs

- ➔ **Sernatur** (<http://chile.travel>)
- ➔ **Go Chile** ([www.gochile.cl](http://www.gochile.cl))

## Conexiones

Chile limita por el norte con Perú y Bolivia, mientras que su larga frontera oriental bordea Argentina, con multitud de pasos a través de los Andes muchos cerrados en invierno.

Los autobuses internacionales salen de la terminal de buses de Santiago. Algunas de las rutas más transitadas son la de Santiago a Mendoza y Buenos Aires, de Calama a Jujuy y Salta, de La Serena a San Juan, de Temuco a San Martín de los Andes, y la combinación autobús-ferri entre Puerto Varas y Bariloche. Otros recorridos internacionales son de Arica a Tacna, en Perú (en tren, colectivo y autobús), y de Iquique a Colchane, en Bolivia.

Los ciudadanos de algunos países deben inscribirse y pagar una tasa de reciprocidad en línea (p. ej., México 23 US\$) antes de entrar en Argentina: véase [www.migraciones.gov.ar/pdf\\_varios/reciprocidad/Online\\_payment\\_instructions.pdf](http://www.migraciones.gov.ar/pdf_varios/reciprocidad/Online_payment_instructions.pdf).

## ITINERARIOS

### Una semana

Tras un día de museos y cafés en Santiago, se escapa al pintoresco puerto de Valparaíso. Desde el centro del país, se decide si aventurarse hacia el norte, a San Pedro de Atacama y sus místicos paisajes desérticos, deportes de aventura y cielos estrellados, o al paraíso de los glaciares y el senderismo de las Torres del Paine y la Patagonia, en el sur.

### Dos semanas

La segunda semana es más aventurera: se catan vinos en el valle de Colchagua, se camina por los Andes o se esquía en una estación como Portillo, se hace surf en Pichilemu, se llega hasta el fin del mundo en la Tierra del Fuego o se visitan las destilerías de pisco de La Serena.

## Comida y bebida típicas

- ➔ **Pisco** Aguardiente de uva que mezclado con zumo de limón fresco y azúcar se convierte en el famoso cóctel *pisco sour*.
- ➔ **Pescados y marisco** Gracias a su largo litoral abundan el pescado y el marisco frescos, que se sirven en sopas, guisos y cebiches (pescado crudo marinado).
- ➔ **Pasteles** Este delicioso plato tradicional hecho al horno con choclo (maíz), carne, jaiva (cangrejo) o papas se encuentra en poblaciones pequeñas y en las casas particulares.
- ➔ **Vino** Los caldos chilenos se conocen en todo el mundo. Cabe destacar la uva carménère, una variedad tinta con cuerpo originaria de Burdeos pero que hoy solo se cultiva en Chile.



## Imprescindible

- 1 Caminar hasta las escarpadas agujas de las **Torres del Paine** (p. 525), gran parque nacional de Chile.
- 2 Mover la copa, oler el vino y catarlo en las mejores bodegas del país en el **valle de Colchagua** (p. 478).
- 3 Recorrer empinados callejones llenos de arte urbano en los cerros del bohemio **Valparaíso** (p. 444).
- 4 Tomar copas bajo el salvaje cielo estrellado del **desierto de Atacama** (p. 465), el más seco del mundo.
- 5 Toparse con pingüinos, brumosos paisajes marinos y mitos en el místico archipiélago de **Chiloé** (p. 505).
- 6 Pasear, acampar, remar y cabalgar por la espectacular **Patagonia** (p. 510).
- 7 Contemplar los enigmáticos moáis de la **isla de Pascua** (p. 530).
- 8 Cabalgar sobre olas en **Iquique** (p. 470) y **Arica** (p. 475), las capitales del surf de la costa norte.
- 9 Escapar a la **Tierra del Fuego** (p. 528), el tranquilo fin del mundo.

## SANTIAGO

☎02 / 6 034 000 HAB.

Sorprendente, cosmopolita, dinámica y sofisticada, Santiago es una ciudad de sincopadas corrientes culturales, fiestas desmadradas, museos y restaurantes de postín. Con razón el 40% de los chilenos viven en la capital. Con una economía pujante, un panorama cultural renovado y excentricidad para dar y tomar, Santiago es una ciudad de alma tradicional en la cúspide de un moderno renacimiento.

### Historia

Santiago fue fundada en 1541 por Pedro de Valdivia, que eligió el lugar por su clima benigno y su posición estratégica para la defensa. Fue una ciudad pequeña hasta el *boom* del nitrato en la década de 1880, cuando Gustave Eiffel diseñó la estación central. En 1985 un terremoto tumbó una parte de los edificios clásicos del centro, pero a raíz de ello, gracias a la arquitectura puntera y a una estricta normativa al respecto, el seísmo del 2010, aunque mucho más fuerte, causó, en comparación, daños mínimos.

### 👁 Puntos de interés

Con forma de cuña, el centro es la parte más antigua (y la más bulliciosa) de la capital, delimitado al norte por el río Mapocho y el Parque Forestal, al oeste por la Vía Norte Sur, y al sur por la avenida General O'Higgins (la Alameda). Al norte y al este del centro se halla el barrio Bellavista, con el cerro San Cristóbal (parque Metropolitano). Al oeste está el barrio Brasil, el enclave bohemio de la ciudad. En la punta del triángulo y hacia el este se extienden las acomodadas comunas de Providencia y Las Condes, ambas accesibles por la Alameda. Nuñoa es un barrio residencial situado al sur de Providencia.

### 📍 Centro

#### ★ Museo Chileno de Arte Precolombino

MUSEO

(☎02-928-1500; [www.precolombino.cl](http://www.precolombino.cl); Bandera 361; entrada 3500 CLP; ☀10.00-18.00 ma-do; 📍Plaza de Armas) La cerámica de las principales culturas precolombinas forma la columna vertebral de este museo, el mejor de Santiago. Además de docenas de vasijas antropomorfas hay estelas mayas y una fascinante colección de textiles andinos.

## SANTIAGO EN...

### Dos días


Desde la **plaza de Armas**, se echa un vistazo en la antigua **estación Mapocho**, hoy centro cultural, o se visita el **Centro Cultural Palacio La Moneda**, con arte contemporáneo y artesanía de comercio justo. Se almuerza en el **Mercado Central** y después se sube al **cerro Santa Lucía** para ver la ciudad desde lo alto. Luego se pone rumbo a Bellavista para cenar algo típico chileno en el **Galindo**. El segundo día se visita la casa de Pablo Neruda, **La Chascona**, y se toma el funicular a lo alto del **cerro San Cristóbal**. Después de almorzar en la **Peluquería Francesa**, se visita el **Centro Gabriela Mistral** para ver su programa cultural y su librería. Más tarde se toma un *rica rica sour* (*pisco sour* con hierbas del desierto) en la **Catedral**.

### Cuatro días

El tercer día se pasea por el **Cajón del Maipo** o se prueban los varietales de alguna bodega. La cuarta jornada se centra en el arte callejero del **barrio Brasil**, con parada para comer un filete en **Las Vacas Gordas**. El **Liguria**, en Providencia, es un perfecto dos en uno: cena y copas.


### Plaza de Armas

PLAZA

(Monjitas esq. 21 de Mayo;  Plaza de Armas) Desde la fundación de la ciudad, en 1541, esta plaza ha sido su centro simbólico. En la época colonial la presidía una horca, hoy sustituida por una fuente en memoria del libertador Simón Bolívar, bajo más de cien palmeras chilenas.


### Catedral metropolitana

IGLESIA

(plaza de Armas; ☎9.00-19.00 lu-sa, 9.00-12.00 do;  Plaza de Armas) Construida entre 1748 y 1800, esta catedral neoclásica custodia la plaza de Armas. Bajo el altar mayor hay una cripta donde reposan los restos mortales de todos los prelados que por ella han pasado.


### Barrio París-Londres

BARRIO

(esq. París y Londres;  Universidad de Chile) Este barrio minúsculo, surgido en los terrenos que pertenecían al convento de la iglesia de San Francisco, tiene por centro dos calles adquinadas que se cruzan, París y Londres, con airoas casas de estilo europeo de la década de 1920. Repárese en el monumento conmemorativo del Londres 38 (p. 429), un edificio que funcionó como centro de tortura durante el régimen de Pinochet.



### Estación Mapocho

CENTRO CULTURAL

(www.estacionmapocho.cl; ☎eventos variable, véase web;  Puente Cal y Canto) Los trenes que cubrían los destinos del norte salían antaño de esta estación. Los daños causados por el terremoto y el deterioro de la red ferroviaria determinaron su cierre, pero el lugar se ha reconvertido en un centro cultural con exposiciones, conciertos y ferias de muestras.

### Palacio de la Moneda



EDIFICIO HISTÓRICO

(Morandé 130; ☎10.00-18.00 lu-vi;  La Moneda)  La residencia oficial del presidente de la República es un edificio neoclásico concebido por el arquitecto italiano Joaquín Toesca a finales del s. XVIII como Casa de la Moneda. Los patios interiores suelen estar abiertos al público; se puede concertar un circuito guiado vía correo electrónico con una semana de antelación a visitas@presidencia.cl.

### Centro Cultural

#### Palacio La Moneda

CENTRO ARTÍSTICO

(☎02-355-6500; www.ccplm.cl; plaza de la Ciudadanía 26; exposiciones desde 5000 CLP; ☎9.00-21.00, exposiciones hasta 19.30;   La Moneda) El arte *underground* adquiere un nuevo significado en uno de los espacios culturales más jóvenes de Santiago, construido bajo la plaza de la Ciudadanía. Un techo de cristal baña de luz natural el espacio abovedado, y unas rampas descienden en zigzag por el vestíbulo central y pasan junto a la Cineteca Nacional para terminar en dos grandes salas de exposiciones.

### Barrios Lastarria y Bellas Artes

Muy fotogénicos, estos barrios albergan tres de los mejores museos de la ciudad y son el foco de la cultura de cafés de Santiago y la zona más moderna de la capital.

### ★ Centro Gabriela Mistral

CENTRO ARTÍSTICO

(GAM; ☎02-566-5500; www.gam.cl; av. O'Higgins 227; ☎plazas 8.00-24.00, espacios de exposición)

10.00-20.00 ma-sa, desde 11.00 do; Universidad Católica) **GRATIS** Este centro cultural y de artes escénicas es una estimulante aportación a la oferta cultural de Santiago, con conciertos y funciones casi a diario. La poetisa chilena Gabriela Mistral fue la primera latinoamericana que ganó el Premio Nobel de Literatura.

**Cerro Santa Lucía** PARQUE  
(entradas esq. O'Higgins y Santa Lucía y esq. Santa Lucía y Subercaseaux; ☎9.00-18.00 mar-sep, hasta 20.00 oct-feb; Santa Lucía) **GRATIS** En pleno centro, este pulmón verde no era más que un cerro rocoso hasta que, en el s. XIX, el alcalde Benjamín Vicuña Mackenna lo transformó en uno de los parques más hermosos de la ciudad.

**Museo Nacional de Bellas Artes** MUSEO  
(www.mnba.cl; Parque Forestal s/n; adultos/niños CLP600/gratis; Bellas Artes) Instalado en el neoclásico palacio de Bellas Artes y erigido con ocasión del centenario de Chile en 1910, este museo alberga una magnífica colección permanente de arte chileno. Las visitas guiadas gratis de los sábados y domingos empiezan a las 10.30.

**Museo de Artes Visuales** MUSEO  
(MAVI; ☎02-664-9337; www.mavi.cl; Lastarria 307, plaza Mulato Gil de Castro; 1000 CLP, do gratis; ☎10.30-18.30 ma-do; Bellas Artes) Hormigón visto, madera descortezada y vidrio son los materiales que el arquitecto santiaguino Cristián Undurraga eligió para este sencillamente asombroso museo. El contenido de sus cuatro galerías de planta diáfana es tan fascinante como el edificio: grabados, esculturas, pinturas y fotografías de vanguardia en exposiciones temporales.

**Londres 38** LUGAR HISTÓRICO  
(www.londres38.cl; Londres 38; ☎10.00-13.00 y 15.00-18.00 ma-vi, 10.00-14.00 sa; Universidad

de Chile) **GRATIS** En este antiguo centro de detención se repasa la oscura historia de los primeros días del régimen pinochetista. Se ofrecen circuitos guiados o por libre.

## Bellavista

**★ La Chascona** EDIFICIO HISTÓRICO  
(☎02-777-8741; www.fundacionneruda.org; Fernando Márquez de La Plata 0192; adultos/estudiantes 5000/1500 CLP; ☎10.00-19.00 ma-do ene y feb, hasta 18.00 ma-do mar-dic; Baquedano) Necesitado de un escondite para verse con su amante Matilde Urrutia, Pablo Neruda construyó La Chascona ("la despeinada", en referencia a sus indomables rizos). Como el poeta era un gran enamorado del mar, el comedor semeja el camarote de un barco y el cuarto de estar recrea un faro.

**Cerro San Cristóbal** PARQUE  
(www.parquemet.cl; Pío Nono 450; vuelta en funicular 2000 CLP; ☎funicular 10.00-19.00 ma-do, 14.00-19.00 lu; Baquedano) Las mejores panorámicas de Santiago se obtienen desde las cumbres y miradores del **Parque Metropolitano**, más conocido como cerro San Cristóbal. Con 722 Ha, es el espacio verde más grande de la capital, pero al tiempo claramente urbano: un tren funicular transporta entre sus distintas secciones ajardinadas, y las calles que lo atraviesan están más pensadas para automovilistas que para senderistas.

## Barrios Brasil y Yungay

**Museo de la Memoria y los Derechos Humanos** MUSEO  
(☎02-597-9600; www.museodelamemoria.cl; Matucana 501; ☎10.00-18.00 ma-do; Quinta Normal) **GRATIS** Inaugurado en el 2010, este museo muestra a las claras las terroríficas violaciones de los derechos humanos y las desapa-

### PARQUE POR LA PAZ

Durante la última dictadura chilena, 4500 presos políticos fueron torturados y 266 de ellos ejecutados en Villa Grimaldi por la hoy extinta Dirección de Inteligencia Nacional (DINA). Aunque el lugar fue arrasado para ocultar pruebas, con la vuelta de la democracia se ha convertido en el conmemorativo **Parque por la Paz** (☎02-292-5229; www.villagrimaldi.cl; av. José Arrieta 8401, Peñalolén; ☎10.00-18.00) **GRATIS**. Cada elemento del mismo simboliza un aspecto de las atrocidades aquí cometidas. La visita es conmovedora; hay que tener cuidado con las fotografías porque podría haber antiguos detenidos o familiares. Véase la página web antes para apuntarse a un circuito guiado. Se llega con el autobús D09 de Transantiago (icon tarjeta Bip!) desde fuera de la salida de la avenida Vespucio de la estación de metro Plaza Egaña.

## Santiago



riciones masivas ocurridas bajo el Gobierno militar de Chile entre 1973 y 1990.

### Las Condes, barrio El Golf y Vitacura

Brillantes rascacielos, apartamentos de alta seguridad, restaurantes de cadenas norteamericanas y flamantes nuevos centros comerciales: estos barrios aspiran a ser el espejo internacional del espectacular crecimiento económico del país.

### ★ Museo de la Moda

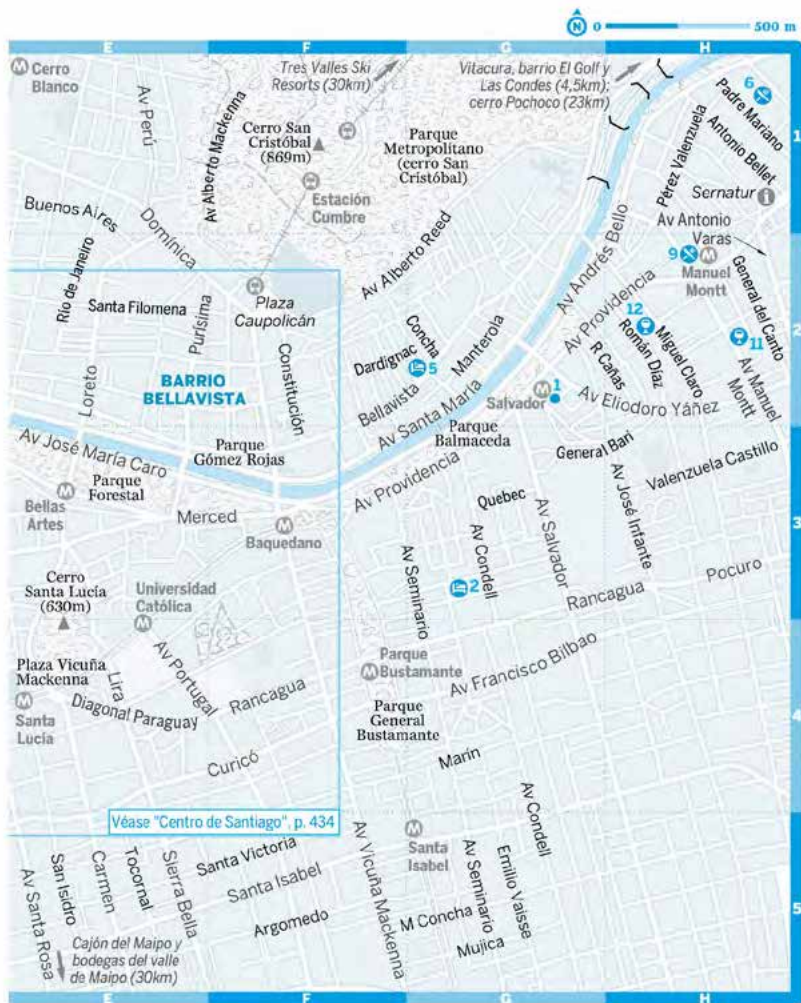
MUSEO

(☎) 02-219-3632; [www.museodelamoda.cl](http://www.museodelamoda.cl); av. Vitacura 4562; adultos/estudiantes y jubilados/niños 3500/2000 CLP/gratis, todos mi y do 1800 CLP; ☉ 10.00-18.00 ma-vi, 11.00-19.00 sa y do; 🚶 Escuela Militar) Este museo con gestión privada consta de una enorme y exquisita colección de ropa occidental, con una buena representación de diseñadores del s. xx.

### Costanera Center

EDIFICIO

([www.costaneracenter.cl](http://www.costaneracenter.cl); Andrés Bello 2461; 🚶 Totalaba) Las tribulaciones financieras han in-



Véase "Centro de Santiago" p. 434

terrupido varias veces la construcción de este ambicioso proyecto arquitectónico que debería estar concluido cuando se lean estas páginas.

Uno de los cuatro rascacielos que integran el Costanera Center es la **Gran Torre Santiago**, el edificio más alto de Sudamérica (300 m). Las torres albergan apartamentos de lujo, un par de hoteles selectos, un centro comercial y una zona de restauración con vistas panorámicas.

## Barrio Recoleta

Animados restaurantes coreanos, un mercado lleno de fruta en su punto y un colorido enjambre de vendedores callejeros ambientan este barrio en expansión, una agradable alternativa a las zonas más turísticas.

## Cementerio general

CEMENTERIO

(www.cementeriogeneral.cl; av. Profesor Alberto Zañartu 951; ☎8.30-18.00; 🚗Cementerios) **GRATIS**

Este camposanto es una verdadera ciudad de tumbas, muchas adornadas con obras de

## Santiago

### ☛ Dónde dormir

- 2 Castillo Surfista Hostel.....G3
- 3 Happy House Hostel.....B4
- 4 La Casa Roja .....B4
- 5 Nomades Hostel.....G2

### ☘ Dónde comer

- 6 Aquí Está Coco .....H1
- 7 Las Vacas Gordas .....B4
- 8 Peluquería Francesa.....A4
- Platipus.....(véase 4)
- 9 Voraz Pizza .....H2


### ☉ Dónde beber y vida nocturna

- 10 Baires.....B4
- 11 Mito Urbano .....H2
- 12 Santo Remedio.....H2

famosos escultores locales. Los moradores de sus criptas son un compendio de la historia del país, incluido Salvador Allende. El **memorial del Detenido Desaparecido y del Ejecutado Político** rinde homenaje a los desaparecidos durante la dictadura de Pinochet.

### Patronato

BARRIO

(bordeado por Recoleta, Loreto, Bellavista y Dominica;  Patronato) Este barrio dentro de otro, más o menos delimitado por las calles Recoleta, Loreto, Bellavista y Dominica, es el corazón


## CHILENISMOS

El español chileno es muy particular: articula poco, es cantarín y está lleno de expresiones ininteligibles para el resto de hispanohablantes. La coletilla “¿cachay?” (“¿Lo pillas?”) remata muchas frases, igual que el omnipresente “pues”, pronunciado “po”, que dicho “sípo” significa “bueno, sí”. El habla del campo está fuertemente arraigada en esta antigua sociedad agrícola que se refiere a los jóvenes como “cabros”, se quejan de algo o de alguien con un “es un cacho” (“cuerno”, en el sentido de problema o estorbo) y van de “carrete” (fiesta) a “carretear” (divertirse). Los interesados en el tema pueden visitar el Diccionario de Modismos Chilenos (<http://www.thisischile.cl/modismos-chilenosde-la-a-a-la-z>)

de las comunidades de inmigrantes de Santiago, sobre todo coreanos, chinos y árabes. Sus calles están flanqueadas por edificios antiguos y anuncios de neón, siempre al son de una cumbia.

### La Vega Central

MERCADO

([www.lavega.cl](http://www.lavega.cl); esq. Nueva Rengifo y López de Bello; ☀6.00-18.00 lu-sa, hasta 15.00 do;  Patronato) Frambuesas, membrillos, higos, melocotones, caquis, chirimoyas... si se cultiva en Chile se encontrará en este mercado, emplazado entre las calles Dávila Baeza, Nueva Rengifo, López de Bello y Salas. Se recomienda ir temprano para ver a los vendedores desgañitarse en pleno apogeo.

### 🚶 Actividades

Las desarrolladas al aire libre son el punto fuerte de Santiago. Una excursión rápida es subir al cerro San Cristóbal.


La ciudad es llana y compacta, y tiene una pequeña red de ciclovías (carriles bici). Se pueden alquilar bicicletas y cascos con el operador turístico La Bicicleta Verde (abajo). Véase el plano interactivo de carriles bici e instalaciones para ciclistas en **Recicleta** ([www.recicleta.cl/mapa-de-santiago-en-bicicleta](http://www.recicleta.cl/mapa-de-santiago-en-bicicleta)), promovedores del ciclismo urbano.

El esquí, excelente, queda a un tiro de piedra de la capital; la estación más cercana es **Farellones y El Colorado** (☎02-889-9210). Para *rafting*, se puede ir a la cascada de las Ánimas (p. 444) de octubre a marzo, con descensos de clase III por el río Maipo. También se ofrecen excursiones y paseos a caballo a precios razonables.

### 👉 Circuitos

#### ★ La Bicicleta Verde

GUIADOS

(☎02-570-9338; <https://www.facebook.com/bike-tourschile>; Loreto 6; circuitos desde 18 000 CLP, alquiler bici por hora/día 2000/15 000 CLP;  Bellas Artes) Alquilan bicicletas y cascos, y ofrecen buenos circuitos guiados, como el nocturno Bike at Night (30 000 CLP).

#### Free Tour Santiago

PASEO

(☎móvil 9236-8789; [www.freetoursantiago.cl](http://www.freetoursantiago.cl); catedral metropolitana, plaza de Armas; ☀salidas 10.00 y 15.00;  Plaza de Armas) Circuito a pie gratis de 4 h por el centro de Santiago. Se ruega ser generoso con la propina. No es necesario reservar; solo hay que buscar a los guías, ataviados con camisetas rojas, junto a la catedral metropolitana (p. 428).

**Turistik**

(☎02-820-1000; www.viajesturistik.com; plaza de Armas s/n, oficina municipal de turismo; pase de día desde 20 000; ☀9.30-18.00; 🚶Plaza de Armas) Circuito en autobús de dos pisos con 12 paradas libres. Circula entre el centro y el centro comercial Parque Arauco. Para más información, véase el plano en línea.

AUTOBÚS

muchos baños bien divididos. Un dormitorio es solo para mujeres.

## 🌟 Fiestas y celebraciones

**Santiago a Mil**

(www.fundacionteatroamil.cl/santiago-a-mil) Importante festival que atrae cada enero a los escenarios de Santiago a compañías de teatro experimental de todo el mundo.

TEATRO

**Lollapalooza Chile**

(www.lollapaloozacl.com) Este famoso festival cuenta ahora también con una edición chilena en marzo, cuando la capital se llena de grandes nombres nacionales e internacionales.

MÚSICA

**Fiesta del Vino**

(www.fiestadelvinodepirque.cl) Se celebra en Pirque a principios de abril y es una de las muchas fiestas que tienen lugar en Santiago durante la vendimia, con cocina tradicional y música folclórica.

VINO

## 🏠 Dónde dormir

### 🏠 Centro

**Hostel Plaza de Armas**

(☎02-671-4436; www.plazadearmashostel.com; Compañía de Jesús 960, apt. 607, plaza de Armas; dc 6000-10 000 CLP, d 24 000 CLP, d sin baño 20 000 CLP; 📶; 🚶Plaza de Armas) El viajero pensará que se ha equivocado de sitio al entrar en este concurrido edificio de apartamentos de la plaza mayor de Santiago, pero si toma el ascensor hasta la 6ª planta encontrará un albergue alegre con dormitorios pequeños, cocina común bien equipada y grandes balcones a la plaza de Armas. Una apuesta segura para quienes viajan cortos de fondos.

ALBERGUE \$

**Ecohostel**

(☎02-222-6833; www.ecohostel.cl; General Jofré 349B, barrio Estación Central; dc/i/d sin baño 8000/15 000/21 000 CLP; 📶; 🚶Universidad Católica) 🍃 A los mochileros y a las familias tranquilas les encanta el servicio personalizado de este albergue, sus cómodos sofás y soleado patio (con hamaca). Los dormitorios de seis y ocho camas de la reformada casa antigua pueden resultar oscuros, pero tanto las literas como las taquillas son grandes y hay

ALBERGUE \$

### ★ CasAltura Boutique Hostel

(☎02-633-5076; www.casaltura.com; San Antonio 811; dc/d 10 000/24 000 CLP, i/d sin baño 18 000/28 000 CLP; 📶; 🚶Puente Cal y Canto) Sofisticado “albergue-boutique” con cocina comunitaria, ropa de cama de calidad, terraza con vistas al Parque Forestal y una situación cerca del Mercado Central.

ALBERGUE \$

### 🏠 Barrios Lastarria y Bellas Artes

**Andes Hostel & Apartments**

(☎02-632-9990; www.andeshostel.com; Monjitas 506; dc 15 100-16 400 CLP, d con/sin baño 55 700/39 000 CLP, apt 72 200 CLP; 📶; 🚶Bellas Artes) Paredes de color pistacho, una alfombra con estampado de cebrá, sofás retro disparesos y un bar con mosaicos son parte del encanto pop de este céntrico albergue. Los dormitorios de cuatro y seis camas pueden resultar calurosos en verano. Si se va en grupo, vale la pena gastar algo más e instalarse en los apartamentos Andes, a una cuadra.

ALBERGUE \$

**Hostal Forestal**

(☎02-638-1347; www.hostalforestal.cl; Coronel Santiago Buera 120; dc 6500-8000 CLP, i sin baño 18 000 CLP, d con/sin baño 27 000/22 000 CLP; 📶; 🚶Baquedano) Este albergue, aunque algo deteriorado y con dormitorios oscuros, ofrece una situación céntrica magnífica, cocina compartida y un billar.

ALBERGUE \$

### 🏠 Bellavista

**La Chimba**

(☎02-735-8978; www.lachimba.com; Ernesto Pinto Lagarrigue 262; dc 11 000 CLP, i/d 24 000/36 000 CLP, sin baño 18 000/30 000 CLP; 📶; 🚶Baquedano) Un enorme mural anuncia la llegada a este albergue fiestero de Bellavista con un salón al estilo de la década de 1950 perfectamente desentonado con una reluciente araña y otros objetos que abarcan décadas. En las habitaciones se aprecia un aire *punk-rock* un poco zarrapastroso pero con mucho ambiente; y se pasa muy bien de charla en la plaza de atrás.

ALBERGUE \$

**Nomades Hostel**

(☎02-789-7600; Bellavista 0318; dc/i 10 000/18 000, d con/sin baño 36 000/27 000 CLP; 🚶Ba-

ALBERGUE \$

## Centro de Santiago

