



Mongolia

Mongolia central

Trent Holden



PDF

Capítulos incluidos en la guía
Mongolia 1





Mongolia central

294 800 HAB.

Incluye »

Töv	91
Bogdkhan Uul	91
Zona de Terej	95
Kharkhorin	105
Valle del Orjón	111
Arkhangai	113
Tsetserleg	114

Los mejores restaurantes

- ➔ Fairfield Cafe & Bakery (p. 115)
- ➔ Ayanchin Four Seasons Lodge (p. 100)
- ➔ Arvaikheer Palace Hotel Restaurant (p. 104)
- ➔ Ikh Khorum Hotel (p. 109)

Los mejores alojamientos

- ➔ Maikhan Tolgoi (p. 117)
- ➔ Fairfield Guesthouse (p. 115)
- ➔ Ecotourism Ger Camp (p. 99)
- ➔ Ayanchin Four Seasons Lodge (p. 99)
- ➔ Family Guesthouse (p. 109)
- ➔ Khögnö Khan Resort Mountain Camp (p. 111)

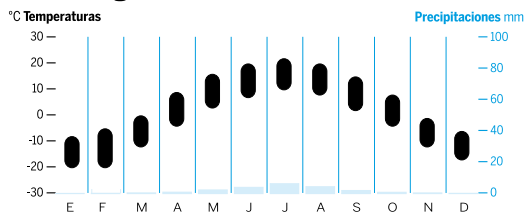
Por qué ir

Saliendo de Ulán Bator en un *jeep* ruso, o quizá incluso en un autobús, solo habrá que dejar atrás un par de colinas antes de toparse con las vastas estepas de Mongolia central.

Un paisaje de praderas infinitas se extiende hasta el horizonte, salpicado de minúsculas *gers* (yurtas tradicionales) y surcado de valles con mágicos juegos de luz. Es el corazón de Mongolia, rico en historia y belleza natural, donde es posible recorrer a caballo sus bosques, acampar junto a bonitos lagos o sumergirse en sus fuentes termales.

Dado que la región dista poco de Ulán Bator (y que algunas atracciones están junto a la ciudad), la infraestructura es algo mejor que en otras zonas y a muchos lugares hay transporte público. La subregión más espectacular es la de los montes Khangai, pero se hallarán bonitos paisajes aunque solo se llegue a Terej.

Cuándo ir Tsetserleg



Feb Para vivir el Tsagaan Sar (Año Nuevo mongol) con una familia de pastores.

Jul El *naadam* se celebra en muchos *sums* (distritos) y capitales de aimag.

Ago Buen mes para excursiones a caballo, a pie y en bici.

Historia

Las numerosas estelas con ciervos y otros animales halladas en los valles del aimag de Arkhangai demuestran que la provincia estuvo poblada por tribus ya en el 1300 a.C., pero realmente cobró vida en el s. III a.C., cuando los nómadas xiongnu crearon un asentamiento en el valle del Orjón. Con los xiongnu aparecieron y desaparecieron varios “imperios”, como los de los rouan, los tujue y los uigures, que construyeron su capital en Khar Balgas en el 715 d.C. Estos pueblos túrquicos mantuvieron el control de enormes territorios en Asia Central, acosando a los chinos (que no siempre tuvieron éxito en la defensa de la Gran Muralla). Tenían su propio alfabeto y dejaron numerosas estelas talladas en recuerdo de sus héroes y sus hazañas. La más famosa es el monumento de Kul-Teginii, próximo a Kharkhorin.

Gengis Kan y sus huestes fueron solo los últimos de una serie de poderes políticos y militares que usaron el valle del Orjón como base. Gengis no pasó aquí mucho tiempo; más bien lo tenía como centro de aprovisionamiento para sus ejércitos, pero su hijo Ögedei levantó las murallas de Karakórum (cerca de la actual Kharkhorin) en 1235 e invitó a emisarios de todo el imperio a visitar la corte.

Siglos después de la caída del Imperio mongol fue la religión la que puso de nuevo en el mapa a Mongolia central. El Erdene Zuu Khiid (monasterio budista) se construyó con los escombros de Karakórum y, aprovechando la influencia manchú y tibetana, el budismo consiguió arrinconar el culto chamánico tradicional.

📍 Cómo llegar y salir

Si se viaja directamente desde Ulán Bator se puede llegar a Kharkhorin, Tsetserleg, Arvaikheer y Terelj por buenas carreteras asfaltadas, aunque para ir de un sitio a otro habrá que tomar numerosos atajos por carreteras no asfaltadas que atraviesan la estepa.

Para ir del oeste del país a Ulán Bator, la ruta que atraviesa Arkhangai es más interesante que la que pasa por Bayankhongor.

Si se está atravesando el Gobi en dirección norte, conviene pasar por Bayankhongor para tomar la panorámica carretera de 210 km que atraviesa las montañas hasta Tsetserleg. Por esta ruta no hay muchos vehículos, así que conviene contar con transporte propio.

El nuevo **aeropuerto internacional** de Mongolia (p. 85) se encuentra 14 km al sur de Zuunmod, en el aimag de Töv. En el momento de redactar esta guía estaba programada su inauguración para finales de 2018.

📍 Cómo desplazarse

El aimag de Töv cuenta con una buena red de carreteras, asfaltadas o no, que permiten usar el transporte público para hacer excursiones de uno o dos días desde la capital.

También se puede llegar en autobús público a lugares más lejanos como Kharkhorin, Tsetserleg o Tariat.

Fuera de las carreteras principales hay poco tráfico. En Övörkhongai, por ejemplo, será necesario disponer de transporte propio para visitar el Tövkhön Khiid o las cascadas Orkhon Khürkhrée, y para llegar a los Naiman Nuur lo mejor es el caballo.

TÖV

90 400 HAB.

También conocida como la “provincia central”, rodea Ulán Bator y sus bosques son un agradable destino para escapar de la ciudad. El Parque Nacional de Gorkhi-Terelj, bastante visitado pero pintoresco, es estupendo para hacer excursiones a caballo, a pie o acampadas y está a solo 1 h en autobús. Más allá se pueden ver *takhis* (caballos salvajes) en el Parque Nacional de Hustai. Algo más surrealista es la estatua plateada de 40 m de **Gengis Kan** (🗺️ backlashes.snakes.gremlin; GPS: N 47°48.494; E 107°31.860; adultos/niños 8500/3500 MNT; 🕒 9.00-20.00 med may-med oct; 10.00-18.00 med oct-med may), a las afueras de Nalaikh.

ТӨВ

Bogdkhan Uul

ALT.: 2122 M

Se dice que el **Bogdkhan Uul** (Богдхан Уул; 🗺️ evaporated.blockaded.loadings; 3000 MNT) es la reserva natural más antigua del mundo. El parque se creó en 1778, bajo la protección de 2000 lamas armados de mazas. Los cazadores furtivos eran encadenados y expulsados del parque, apaleados y encerrados en unas celdas del tamaño de ataúdes.

Hoy es perfectamente seguro y legal pasear por las montañas y se puede disfrutar de estupendas **excursiones a pie y a caballo**. Cuesta más que antes avistar fauna salvaje, pero aún se pueden ver ciervos.

Богдхан Уул



Imprescindible

- 1** Acampar, hacer senderismo y nadar en el **Terkhiin Tsagaan Nuur** (p. 116), imponente lago volcánico.
- 2** Concederse una escapada desde Ulán Bator, visitando las colinas y los valles cercanos del **Parque Nacional de Gorkhi-Terelj** (p. 95), en una excursión a pie o a caballo.
- 3** Ir a Kharkhorin, lugar rico en historia, para ver antiguos templos y las ruinas del **Erdene Zuu Khiid** (p. 105), primer monasterio budista de Mongolia.



4 Ir en busca del esquivo *takhi* (caballo salvaje mongol) en el **Parque Nacional de Hustai** (p. 101), rico en flora y fauna.

5 Explorar el pedregoso paisaje de la **Reserva Natural del Khögnö Khan Uul** (p. 110) para luego subirse a un camello y dar un paseo en las cercanas dunas Mongol Els.

6 Ascender por un pinar hasta el **Tövkhön Khiid** (p. 112), genuino monasterio en la montaña, donde disfrutar de una impresionante panorámica.

Puntos de interés

Mandshir Khiid

MONASTERIO BUDISTA


(Мандшир Хийд;  passports.derives.stalling.com; GPS: N 47°45.520'; E 106°59.675'; adultos/niños 1000/500 MNT, cámara 2000 MNT; ☀️ 9.00-13.00 y 14.00-18.00 lu-vi, 8.00-12.00 y 13.00-19.00 sa y do) Para los 350 monjes que lo habitaban en otro tiempo, el espléndido paisaje que rodea este monasterio (a 1645 m de altitud) debía de ser una inyección de inspiración diaria. Como tantos otros monasterios mongoles, el Mandshir Khiid fue arrasado en 1937 por orden de Stalin, pero en la década de 1990 se reconstruyó parcialmente.

El templo principal ha sido restaurado y convertido en museo, no muy impresionante en sí mismo, pero los demás edificios siguen en ruinas. Aun así, la belleza del entorno hace que la visita valga la pena.



Actividades

Senderismo

El Bogdkhan Uul tiene la cima plana y ancha, así que muchas rutas pasan por ella. Los excursionistas suelen contratar transporte hasta un lado y caminan hasta el opuesto en un día o dos. La cima, conocida como **Tsetseegün Uul** ( cartload.billionths.gallantly.com; GPS: N 47°48.506'; E 107°00.165'), alcanza los 2256 m y es un destino popular, pero para incluirla en la excursión hace falta más tiempo.

El tiempo en la cumbre es impredecible. Hasta en verano pueden aparecer fuertes tormentas sin previo aviso. Se han dado casos de senderistas que han muerto de hipotermia tras perderse en la montaña durante una gran tormenta. Aunque no se piense pernoctar, conviene llevar ropa cálida e impermeable, brújula, comida y agua. La ruta está indicada con marcas amarillas en los árboles, pero pueden ser difíciles de distinguir.

Quizá haya que abrirse paso por campos de rocas de granito; no hay que tomarse a la ligera la posibilidad de torcerse un tobillo y lastimarse.

Conviene informar a algún amigo o al dueño de la pensión en Ulán Bator sobre el itinerario y la hora prevista de regreso.

Del Mandshir Khiid a Ulán Bator

Esta ruta a Tsetseegün desde el sur es la más sencilla. De cara al monasterio, hay que girar a la derecha (este) hasta llegar al arroyo, que se sigue hasta que casi desaparece, y luego se va al norte. Tras unas 3 h

de caminata debería llegarse a una cresta montañosa y, más allá, a un gran prado cenagoso que habrá que cruzar. Si se ha ido recto hacia el norte, se tendrán delante los dos salientes rocosos de la cumbre. Cuando empiece a verse Ulán Bator a lo lejos, se estará en el punto más alto, cerca de los grandes *oovo* (formación chamánica piramidal de piedras, formada como ofrenda a los dioses) construidos en la cumbre. Desde allí se puede regresar a Mandshir o descender hacia Ulán Bator.

Una segunda ruta desde el monasterio empieza en el lado izquierdo (oeste) de los templos, dejando atrás una estupa en la ascensión a la cresta montañosa. Esta ruta, marcada con señales amarillas, es más rápida, pero no se verán los *oovo* de Tsetseegün.

Para descender desde Tsetseegün lo más rápido es ir directamente al norte, hacia el observatorio (“*Khureltogoot*” en mongol; p. 66), y bajar hasta el valle, donde se cruzarán las vías del tren. Desde aquí se puede tomar un taxi a la ciudad por unos 10 000 MNT. Para el descenso desde el observatorio se puede bajar la ladera y luego girar al oeste hacia el Sky Resort, donde se podrá seguir caminando o tomar algún medio de transporte por una carretera nueva que sigue la orilla sur del río Tuul hasta la capital.


Otra ruta lleva al monumento de Zaisan (p. 66), al sur de la ciudad. Si se descende demasiado, se acabará en **Ikh Tenger**, en el valle anterior al de Zaisan, que es donde vive el presidente, protegido por guardias con metralletas a los que no les hacen gracia las visitas inesperadas; una alambrada lo corrobora. Para salir de allí solo hay que seguir la alambrada hacia el oeste, hasta la siguiente escarpadura.

Desde el Mandshir Khiid hasta Zaisan median unas 6 o 7 h de caminata; desde el Mandshir Khiid al observatorio, unas 6 h.

Equitación

★ Stepperiders

PASEOS A CABALLO

(☎️ 9412 5965, 9911 4245; www.stepperiders.mn;  buckled.open.buxorn.com; GPS: N 47°43.649'; E 106°47.418') Este magnífico campamento, líder en excursiones a caballo cerca de Ulán Bator, está escondido en un bonito valle. Atiende a jinetes de todos los niveles y ofrece salidas por el campo de un día a dos semanas (50 US\$/día, comida incl.). Su excursión más popular es la ruta de tres días al Bogdkhan Uul (280 US\$); las tarifas incluyen la recogida en el hotel de Ulán Bator.

Dónde dormir

Ovooni Enger

Ger Camp

CAMPAMENTO DE GERS \$\$

(📍) 813 2011; (📄) [expenditure.recreations.potbelly](#); ger por persona 60 000-100 000 MNT, h 80 000-240 000 MNT) Más grande y mejor equipado que el vecino Mandshir Ger Camp, tiene un ambiente de campamento vacacional, con diferentes *gers* y habitaciones en su refugio (menos aconsejables), modernos baños con duchas y váteres y una *ger*-restaurante (principales 5000-14 000 MNT) con mesas en el exterior. Conviene evitar los fines de semana, cuando acude mucho público de la capital a su karaoke.

Cómo llegar y salir

Los puntos de más fácil acceso para entrar al parque son el campo de *gers* en el extremo sur del valle de Zaisan, el observatorio y Mandshir.

El monasterio se puede visitar fácilmente en una excursión de un día desde Ulán Bator pasando por Zuummod (a 7 km por carretera). Desde Zuummod se puede tomar un taxi al Mandshir Khiid por unos 20 000 MNT (i/v y tiempo de espera).

Si se va a pie desde el norte de Zuummod, son 6 km; se puede caminar siguiendo la carretera principal al norte o ahorrar algo de tiempo caminando directamente hacia el norte desde Zuummod, hasta encontrar el camino principal que sube por el valle, a la izquierda.

En Mandshir, los vaqueros de los campamentos de *gers* cercanos alquilan caballos por unos 5 o 10 US\$/h.

Zona de Terej Тэрэлж

Solo 55 km al noreste de Ulán Bator, forma parte del **Parque Nacional de Gorkhi-Terej** (📄) [embarrasses.envy.sphere](#); 3000 MNT), que ofrece estupendas oportunidades para el senderismo, la escalada, el baño (en aguas heladas), el *rafting* y la equitación. Sus 1600 m de altitud hacen que el ambiente sea fresco, y el paisaje alpino, magnífico. Los fanáticos de los deportes extremos pueden esquiar y guiar trineos en pleno invierno.

Terej se abrió al turismo en 1964 y 30 años más tarde pasó a formar parte del parque nacional. Hoy hay quizá demasiados campamentos de *gers*, pero es fácil alejarse de las multitudes. Conviene prepararse para los mosquitos, especialmente a finales de verano.

Se paga la entrada en la puerta del parque, aunque los pasajeros de autobuses públicos

DE PRIMERA MANO

EXCURSIONES A CABALLO CERCA DE ULÁN BATOR

Varios operadores organizan salidas de un día a caballo cerca de la capital. Suelen ser por el Parque Nacional de Gorkhi-Terej, que los fines de semana de verano se puede llenar de gente. Un puñado de agencias ofrecen excursiones especializadas por el campo, lejos de los campamentos de *gers*. Estas son de las mejores:

Stepperiders (p. 94) en el Bogdkhan Uul.

Xanadu (p. 97) cerca de Gachuurt y Terej.

Stone Horse (p. 98) cerca de la ruta entre Gachuurt y Terej.

procedentes de Ulán Bator raramente tienen que hacerlo, ya que el autobús no suele pararse.

El **pueblo de Terej** (📄) [rephrasing.inclusions.wrongful](#); GPS: N 47°59.193; E 107°27.834') está a unos 27 km de la entrada del parque, al final de una carretera asfaltada.

Puntos de interés

Günjiin Süm

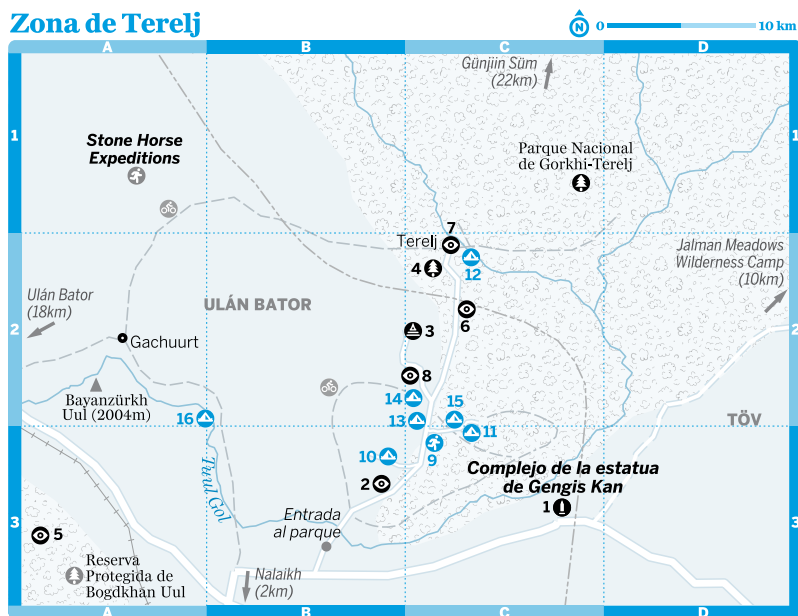
TEMPLO BUDISTA

Гүнжийн Сүм; (📄) [skit.delivering.fizzled](#); GPS: N 48°11.010; E 107°33.377') Este templo budista (alt.: 1713 m), rodeado por magníficos bosques y no muy lejos de un precioso río, fue construido en 1740 por Efu Dondovdorj en recuerdo de su difunta esposa manchú Amarlangui. En su día formaba parte de un enorme monasterio con unos 70 m² de paredes azules, otros cinco templos y una torre, y es uno de los pocos santuarios de influencia manchú del país que han sobrevivido al paso de los siglos. Solo quedan un par de estructuras y paredes.

A diferencia de tantos otros monasterios mongoles, el Günjiin Süm no quedó destruido durante las purgas estalinistas, pero fue degradándose por el abandono, el vandalismo y los robos.

No es de visita obligada –hay muchos otros mejores y más accesibles en Ulán Bator y Töv–, pero puede ser una excusa para realizar una **excursión de varios días**, a caballo o a pie o una escala en una ruta más larga por el parque nacional.

Zona de Terelj



Günjiin está a 25 km a pie (o a caballo) desde el hotel UB-2 (p. 99), en dirección noroeste. La pista para *jeeps* es más larga (aprox. 40 km en total), ya que hay que rodear las montañas (solo en meses secos y con un todoterreno fiable), pero es más fácil si no se quiere atravesar el monte. Se puede hacer la excursión por cuenta propia si se tiene un buen mapa y brújula (o GPS), pero es mejor llevar un guía local.

Cueva de los Cien lamas

CUEVA

(schemes.nougat.appeasing) Al sur del parque nacional, junto a la carretera, está este saliente rocoso por el que se puede preparar para visitar la cueva donde se ocultaron 100 lamas intentando huir de la purga comunista de la década de 1930. Al final los encontraron y los ejecutaron.

Reserva Protegida de Khan Khentii

PARQUE NACIONAL

(Khentii Nuruu, eggs.solubility.feigning; 3000 MNT) Al noreste, el Parque Nacional de Gorkhi-Terelj da paso a la Reserva Protegida de Khan Khentii, compuesta por más de 12 000 km² de los aimags de Töv, Selenge y Khentii. En ella apenas viven personas, pero sí alces, osos pardos, comadrejas, más de 250 variedades de aves y algunas especies ame-

nazadas. Si se viene de Terelj, la entrada al parque también cubre esta reserva.



Actividades

Senderismo

Con buenos mapas, una brújula y algo de experiencia (o un guía), la zona de Terelj es estupenda para hacer excursiones en verano, pero hay que estar preparado para los mosquitos y lo impredecible del tiempo.

Si se quiere hacer una excursión tranquila por la zona de los campamentos de *gers* de Terelj, hay que seguir la carretera principal y escoger un valle lateral para disfrutarlo con calma. Desde la carretera se pueden ver dos interesantes formaciones rocosas: la **roca de la Tortuga** (Melkhi Khad; luxuriously.balloon.packer; GPS: N 47°54.509; E 107°25.428'), en un valle lateral al sur de Terelj, que recuerda una tortuga de mar según desde dónde se mire; y la menos llamativa del **Viejo leyendo un libro** (roca del Monje Orante), que se puede ver a la izquierda de la carretera al viajar al sur desde el pueblo de Terelj. Unos 3 km al norte de la roca de la Tortuga aparece el **Centro de Iniciación y Meditación Aryapala** (extroverts.book.unaccountable; GPS: N 47°56.121; E 107°25.643; adultos/niños 2000/500 MNT; ☉ 8.00-19.00), en una espectacular ladera rocosa. El

Zona de Terelj

● Principales puntos de interés

- 1 Complejo de la estatua de Gengis Kan..... C3

● Puntos de interés

- 2 Cueva de los Cien Lamas..... B3
 3 Centro de Iniciación y Meditation Aryapala C2
 4 Parque Nacional de Gorkhi-Terelj C2
 5 Observatorio de Khurel Togoot A3
 6 Viejo leyendo un libro C2
 7 Pueblo de Terelj..... C2
 8 Roca de la Tortuga C2

✚ Actividades, cursos y circuitos

- 9 Chinggis Khaan Country Club C3

🏠 Dónde dormir

- 10 Ayanchin Four Seasons Lodge..... B3
 11 Buuveit Camp C3
 12 Ecotourism Ger Camp..... C2
 13 Guru Camp..... C2
 14 Mirage..... C2
 15 Otgoo Family Ger C2
 Terelj Hotel.....(véase 7)
 16 Tuul Riverside Lodge..... A2
 UB-2(véase 7)

✚ Dónde comer

- Ayanchin Four Seasons Lodge.....(véase 10)
 Terelj Hotel.....(véase 7)

templo en lo alto de la colina es una nueva creación. Con un poco de suerte quizá se lleve durante la oración y se puedan escuchar los cánticos de los monjes.

Otras excursiones sencillas son las que van al Günjiin Süm o por el río Terelj o Tuul hacia Khan Khentii. Es una zona magnífica para ver flores silvestres, en particular azaleas y edelweiss.

Hay otros lugares de interés en rutas más largas y difíciles por Khan Khentii, como el **Altan-Ölgii Uul** (2656 m), donde nace el Akhain Gol; el **Khagiin Khar Nuur**, lago glacial de 20 m de profundidad, unos 80 km río arriba por el Tuul Gol desde los campamentos de *gers* de Terelj; y las **fuentes termales de Yestii**, con el agua a 35 °C, alimentadas por los ríos Yeroo y Yestii. Yestii está unos 18 km al norte del Khagiin Khar Nuur.

Equitación

El caballo es un medio perfecto para ver gran parte del parque, incluidos el Günjiin Süm y los valles del Tuul Gol. Para viajar largas distancias habrá que tener experiencia o contar

con un guía y llevarse la mayoría del equipo de casa. Los caballos se pueden alquilar en cualquiera de los campamentos, pero a precio de turista (35-40 US\$/día aprox.). Junto a la **roca de la Tortuga** suele haber un grupo de chicos con caballos que ofrecen paseos por 5 US\$ la hora o, incluso, por entre 12 y 20 US\$ al día. Otra opción es dirigirse a alguna de las familias mongolas que viven por el parque y alquilarles sus caballos, aunque puede que no sean mucho más baratos. Bert, el quesero holandés propietario de Ecotourism Ger Camp (p. 99), puede ayudar a alquilar caballos a los pastores de la zona por unos 7 US\$/h. A veces hay tipos que alquilan caballos frente al Terelj Hotel (p. 99) y ofrecen paseos por 10 000/h o 40 000/día.

'Rafting'

El Tuul Gol, que nace en el parque y fluye hacia Ulán Bator y más allá, es uno de los mejores ríos del país para practicar *rafting*. El mejor tramo empieza unos kilómetros al norte del pueblo de Terelj y rodea el parque hasta llegar a Gachuurt, cerca de Ulán Bator. Nomadic Journeys (p. 40) y Dog Sledding Mongolia organizan salidas de *rafting* en esta zona, pero también se pueden alquilar barcas o kayaks en Seven Summits (p. 258), tienda de calidad de la capital, o en Goyo Travel (p. 39).

👉 Circuitos

Casi todas las compañías locales y extranjeras incluyen en sus circuitos una noche o dos en una *ger* turística en Terelj. Algunas agencias con sede en Ulán Bator, como Nomadic Journeys (p. 40) o Nomads (p. 40), son las que ofrecen los recorridos más interesantes por Terelj.

En invierno también se organizan rutas en trineo de perros; tanto Wind of Mongolia (p. 40) como Dog Sledding Mongolia hacen desde circuitos cortos hasta expediciones de una semana.

Xanadu

DEPORTES DE AVENTURA

(☎9975 6964, 9987 2912; www.mongolienomade.mn) El francés Côme Doerflinger prepara excursiones de aventura por las proximidades de Terelj desde su agencia en Gachuurt. Sobre todo monta salidas a caballo, algunas de varios días con todo incluido, pero también dispone de kayaks y canoas para hacer descensos por el Tuul Gol, y de bicis de montaña ideales para recorrer los valles que hay entre Gachuurt y Terelj. Asimismo ofrece aloja-

EN BICICLETA POR TERELJ

Si se está en forma, se puede llegar pedaleando a Terelj en media jornada. La carretera está toda asfaltada, pero la mayor parte es cuesta arriba. **Cycling World** (p. 68), en Ulán Bator, es el mejor lugar para alquilar bicis de montaña. En Terelj se pueden alquilar en **Xanadu** (p. 97) de camino, o bien en **Dog Sledding Mongolia** (p. 98) o el **Terelj Hotel** (p. 99).

De Terelj a Gachuurt (centro)

Esta ruta escarpada pasa por dos puertos. Hay que encontrar transporte hasta el pueblo de Terelj y allí ponerse a pedalear por la carretera al oeste; a los 2 km se hallará un pequeño asentamiento de *gers*. El camino sigue al oeste y empieza a volverse agreste, subiendo por un valle con un bosque a la izquierda. Alcanza una cota máxima de 1859 m y desciende hacia otro valle. Luego vuelve a subir, ligeramente hacia la derecha, hasta otra escarpadura a 1859 m, donde empieza el largo descenso hasta Gachuurt. Al final del valle (hay 15 km aprox.) se encontrará el río Tuul y siguiéndolo se llega a Gachuurt. En total son 30 km de ruta (5 h aprox.).

Circuito de la roca de la Tortuga

Esta ruta empieza y acaba en la **roca de la Tortuga** (p. 96), en el valle de Gorkhi. Desde la roca, se baja por la ladera hacia el oeste hasta que el camino vira a la derecha atravesando un campamento de *gers* (que se construyó sobre la pista). Nada más pasarlo, se inicia una ascensión de 30 min hasta la cima de la colina. Desde la cumbre se podrá disfrutar de las vistas de las formaciones rocosas del siguiente valle. La pista sigue por varios campamentos más para volver luego a la carretera principal y regresar a la roca de la Tortuga. El circuito completo abarca 15 km.

miento en su campo de *gers* (25 000 MNT por persona, comidas desde 6000 MNT).

Dog Sledding Mongolia TRINEOS DE PERROS
(☎9916 2233, 9900 5181; www.facebook.com/mongoliansleddingdogs) Este operador local es conocido por sus excursiones en trineos de perros, que surcan la nieve desde noviembre hasta finales de abril. Se puede optar por una salida corta (5 km, 40 US\$/persona), de un día (35 km, 150 US\$) o por rutas de una semana o más. Las tarifas incluyen el guía, los traslados y la comida.

Stone Horse Expeditions PASEOS A CABALLO
(☎9592 1167; www.stonehorsemongolia.com) Esta agencia de gestión occidental ofrece diversas excursiones por el Parque Nacional de Gorkhi-Terelj y las montañas del Khan Khen-tii. Las rutas suelen ser de una semana o más (hasta 14 días) e incluyen el alojamiento en la estación de salida y el equipo de acampada en ruta. A veces también organizan excursiones de un día (100 US\$/persona).

🏠 Dónde dormir

Durante la temporada alta (julio y agosto) interesa reservar con antelación. De octubre a mayo conviene llamar antes y asegurarse de

si el campamento está abierto y sirve comida. Algunos abren también en invierno.

A menos que se vaya a acampar en pleno campo, conviene pedir permiso en la *ger* más cercana o pagar por usar un campamento. No hay que acampar junto a la carretera, encender hogueras ni dejar basura.

🛣️ Carretera a Terelj

Otgoo Family Ger CAMPAMENTO DE GERS \$
(☎8915 6391; 📧 musically.luge incisively; 25 US\$ por persona incl. comidas) Al acercarse al Buuveit Camp se encontrarán unas cuantas *gers* familiares donde ofrecen alojamiento barato pero muy básico; esta está gestionada por una encantadora familia nómada. El precio incluye un paseo de 1 h a caballo.

Mirage CAMPAMENTO DE GERS \$\$
(☎11-325 188, 9902 2979; www.mongolaitravel.com/mirage_tourist_camp; 📧 shortlived.performers.pinpoints; 90 000 MNT por persona incl. comidas; 📶) Plácido campamento de *gers* en una bonita ubicación, bajo unos pintorescos peñascos. Las *gers* están equipadas al estilo tradicional, con váteres occidentales y duchas de agua caliente, y se ofrecen excursiones a caballo y otras actividades por el parque. En-