CP

"LE COURRIER PICARD"

9/39

Chemins Verts et Pierres Grises

au Pays de Somme

8° L4 K
4567

AMIENS
IMPRIMERIE DU COURRIER
1966 - *(Deuxième édition)*

3 RA

Chemins Verts
et Pierres Grises

au Pays de Somme

8° LK4
4547

DL - 5 3 1957 - 04055

"LE COURRIER PICARD"

Chemins Verts et Pierres Grises

au Pays de Somme

Comité d'Expansion Économique et Sociale
Union des Syndicats d'Initiative de la Somme

BIBLIOTHÈQUE NATIONALE
R.F.
IMPRIMÉS

CET ouvrage réunit les circuits touristiques *publiés par* Le Courrier Picard *au cours de l'été 1963, sous le titre général* Pourquoi chercher plus loin ?

Il répond au souhait exprimé par bien des lecteurs et doit son existence à l'intérêt que les Chambres de Commerce et d'Industrie d'Abbeville, d'Amiens et de Péronne, l'Union des Syndicats d'Initiative et le Comité d'Expansion Economique et Sociale de la Somme ont bien voulu porter à ces articles, d'une part en décernant l'Oscar de l'Information touristique *au responsable de leur publication, d'autre part en décidant de prendre en charge cette édition.*

Le texte a été légèrement modifié, ici et là, aux fins de mise à jour, de précision ou de complément. Mais la forme demeure celle de la rédaction initiale ; elle est donc journalistique *et sans prétention littéraire.*

Il n'est pas plus de prétention, d'ailleurs, dans l'objet même de ce guide.

Ses auteurs ont voulu simplement proposer au lecteur des buts de promenade, des itinéraires agréables à parcourir sans hâte. Ils ont noté, au fil du trajet, ce qui leur a paru valoir l'intérêt du passant, laissant à celui-ci le soin de s'informer plus amplement selon la nature et le degré de sa curiosité.

Par pure convention, les sept circuits sont établis à partir d'Amiens et occupent chacun une demi-journée à une journée entière. Mais il est bien évident que ce ne sont là que suggestions : selon le temps

et le moyen de locomotion dont il dispose, le promeneur peut suivre tout ou partie de l'itinéraire en commençant au point qui lui convient.

Ce guide, enfin, n'est nullement exhaustif. Il ne s'étend pas, notamment, au littoral picard qui constitue un ensemble touristique très caractérisé — largement renommé et extrêmement fréquenté d'ailleurs — et qui méritera une publication particulière.

Mais d'autres sites encore, à peine connus, valent une visite, d'autres lieux sont propices à la détente, au déjeuner sur l'herbe, aux ébats des enfants. Lorsqu'il aura musardé en compagnie des notes que voici, le lecteur voudra et saura certainement les trouver lui-même, découvrir de nouveaux charmes au pays de Somme, de nouvelles pierres grises aux détours des chemins verts...

Bd B.

Ce guide a été réalisé par Bernard Bocquillon, avec le concours d'Albert Gaffez, Jean-Claude Labesse et Henri Roullois.

Les photographies sont de Pierre Chardon, Roland Lécuyer et Claude Rawbone.

Les circuits ont été préparés en collaboration avec le *Syndicat d'Initiative d'Amiens*.

Parmi les documents de référence utilisés, figurent particulièrement des textes de M. René Normand et de Mlle Paule Roy.

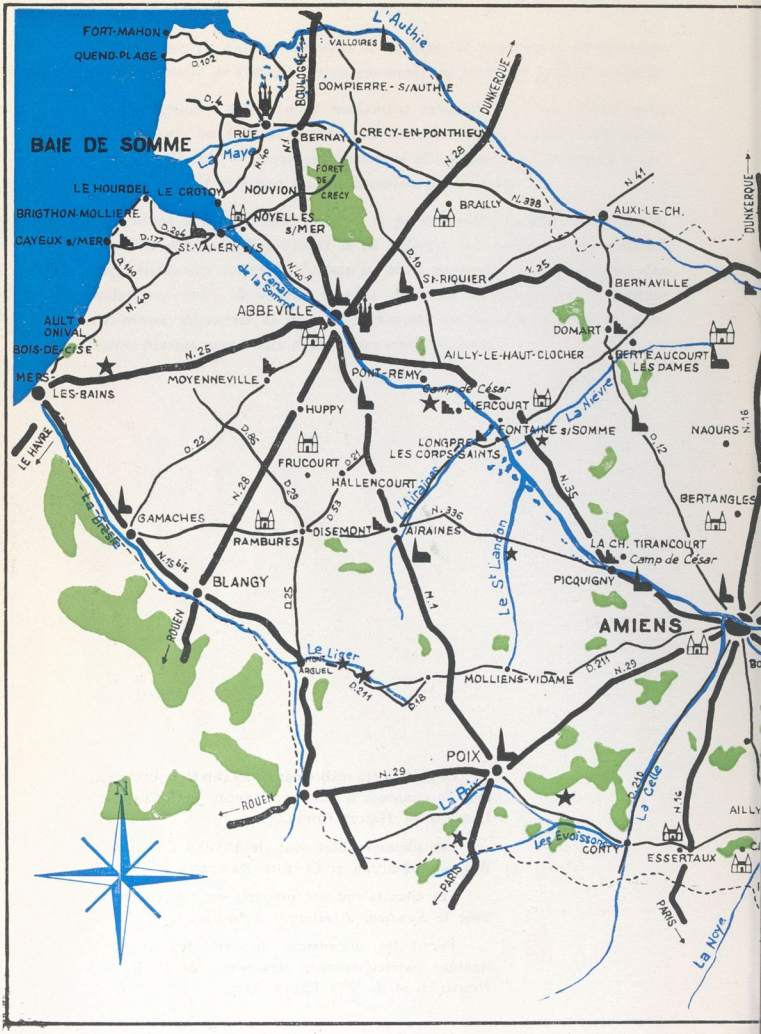

BAIE DE SOMME
FORT-MAHON
QUEND-PLAGE
VALLOIRES
L'Authie
DOMPIERRE-S/AUTHIE
DUNKERQUE
RUE
BERNAY
CRECY-EN-PONTHIEU
La Maye
FORET DE CRECY
LE HOURDEL
LE CROTOY
NOUVION
BRIGTHON-MOLLIERE
NOYELLES S/MER
BRAILLY
AUXI-LE-CH.
CAYEUX s/MER
St-VALERY s/S
St-RIQUIER
BERNAVILLE
Canal de la Somme
ABBEVILLE
AULT ONIVAL
BOIS-DE-CISE
DOMART
AILLY-LE-HAUT-CLOCHER
BERTEAUCOURT LES DAMES
MERS-LES-BAINS
MOYENNEVILLE
PONT-REMY
Camp de César
LIERCOURT
La Nièvre
HUPPY
FONTAINE s/SOMME
NAOURS
LE HAVRE
LONGPRE LES CORPS SAINTS
FRUCOURT
HALLENCOURT
L'Airaines
BERTANGLES
GAMACHES
La Brèsle
RAMBURES
DISEMONT
AIRAINES
LA CH. TIRANCOURT
Camp de César
BLANGY
PICQUIGNY
Le St Landon
AMIENS
ROUEN
Le Liger
MOLLIENS-VIDAME
POIX
La Poix
La Celle
Les Evoissons
CONTY
ESSERTAUX
PARIS
La Noye
N

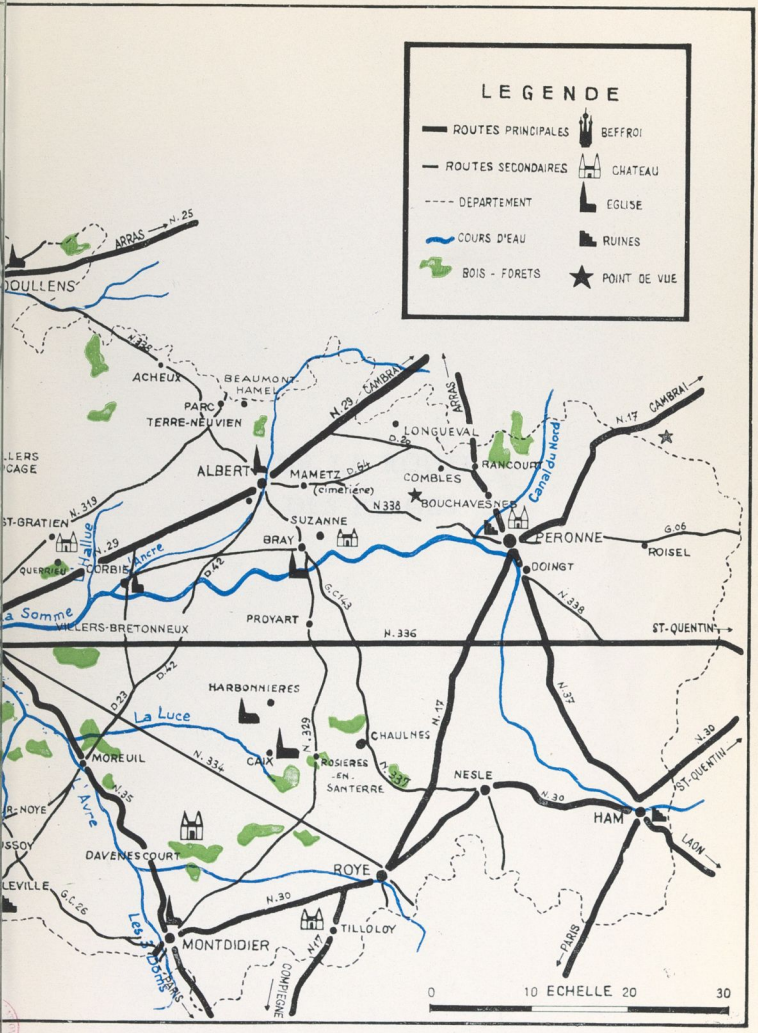
LEGENDE
ROUTES PRINCIPALES
ROUTES SECONDAIRES
DEPARTEMENT
COURS D'EAU
BOIS - FORETS
BEFFROI
CHATEAU
EGLISE
RUINES
POINT DE VUE
ARRAS
N. 25
DOULLENS
ACHEUX
BEAUMONT HAMEL
PARC
TERRE-NEUVIEN
N. 29
CAMBRAI
LONGUEVAL
D. 20
ALBERT
MAMETZ
D. 64
(cimetière)
COMBLES
RANCOURT
N. 338
BOUCHAVESNES
Canal du Nord
N. 17
CAMBRAI
PERONNE
G. 06
ROISEL
DOINGT
N. 338
ST-QUENTIN
SUZANNE
BRAY
CORBIE
D. 42
G. C143
PROYART
MILLERS-BRETONNEUX
N. 336
HARBONNIERES
La Luce
D. 23
D. 42
CHAULNES
N. 339
MOREUIL
N. 334
CAIX
ROSIERES-EN-SANTERRE
N. 337
NESLE
N. 37
N. 30
ST-QUENTIN
HAM
LAON
PARIS
N. 35
DAVENESCOURT
ROYE
N. 30
TILLOLOY
MONTDIDIER
N. 17
0
10 ECHELLE 20
30



SUR LA ROUTE DES PLAGES