



Alaska

Las zonas rurales

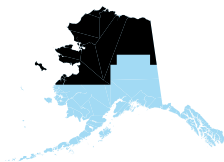
Adam Karliin



PDF

Capítulos incluidos en la guía
Alaska 1





Las zonas rurales

Incluye »

Oeste de Alaska	356
Nome	356
Nome-Council Road	362
Kougarok Road	363
Nome-Teller Road	363
Alaska ártica	364
Dalton Highway	364
Parque Nacional y Reserva Puertas del Ártico	368
Utqiagvik (Barrow)	370

Los mejores restaurantes

- ▶ Pingo Bakery (p. 360)
- ▶ Arctic Pizza (p. 373)
- ▶ Sam & Lee's Chinese Restaurant (p. 373)
- ▶ Coldfoot Camp Restaurant (p. 366)
- ▶ Milano's Pizzeria (p. 361)

Los mejores alojamientos

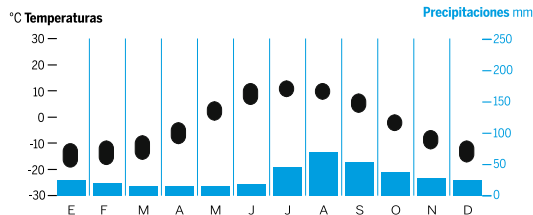
- ▶ King Eider Inn (p. 373)
- ▶ Aurora Hotel (p. 368)
- ▶ Dredge No 7 Inn (p. 360)
- ▶ Top of the World Hotel (p. 373)
- ▶ Prudhoe Bay Hotel (p. 368)

Por qué ir

Incluso las fronteras tienen fronteras, y en Alaska, la frontera son las zonas rurales. No se suele llegar por carretera; los visitantes tienen que viajar en avioneta, barco o trineo de perros. El espacio es enorme, mayor que muchos países, pero la población es inferior a muchas ciudades de tamaño medio. Sin embargo, hay gente que vive aquí y les encanta su hogar, al límite de los mapas, donde se ven manadas de bueyes almizcleros, el oleoducto Trans-Alaska, misas en iñupiat, construcciones chic hechas con contenedores en sitios como Utqiagvik (Barrow) y las auténticas Puertas del Ártico. Aquí se viene por el aislamiento, las noches interminables, los días sin fin y la naturaleza en estado puro: un paisaje indómito que nos recuerda lo ínfimos que somos los humanos.

Cuándo ir

Nome



Mar La Iditarod, la carrera de trineos de perro más famosa del mundo, tiene su meta en Nome.

Jun Los iñupiat de Utqiagvik celebran el festival Nalukataq tras la caza de ballenas de primavera.

Jun-ago Por encima del círculo ártico se disfruta de 24 h de luz.

Los europeos llegaron a Alaska en la década de 1800. Comerciantes y misioneros se establecieron en numerosas comunidades de la costa oeste. Los balleneros llegaron al mar de Bering a mediados de siglo y rápidamente se expandieron al océano Ártico. En 1912 prácticamente habían acabado con las ballenas boreales.

Sin embargo, el fenómeno más destacado de las zonas rurales fue la fiebre del oro de Nome, que empezó en 1898 (dos años después del descubrimiento de oro en Klondike) gracias a "los tres suecos de la suerte". La estampida hizo llegar a unos 20 000 soñadores al otro lado de la península de Seward y la región, durante un corto período, contó con la ciudad más poblada de Alaska. Aún hoy, Nome es la única comunidad destacable aparte de las nativas.

A lo largo del s. xx, los avances en transporte, comunicaciones y servicios sociales transformaron la recóndita región. Las avionetas consiguieron hacerla más accesible y localidades como Utqiágvik (Barrow), Kotzebue, Nome y Bethel se convirtieron en centros de comercio que, a su vez, daban servicio a las pequeñas aldeas de sus alrededores. Tras batallas políticas y legales se construyeron más escuelas y se mejoró la asistencia médica y la *Alaska Native Claims Settlement Act* de 1971 convirtió a las aldeas en corporaciones y a sus habitantes en accionistas. Hoy, en cualquier rincón de las zonas rurales se ve a sus residentes buscando mantener el delicado equilibrio que supone enfrentarse a los retos del s. xxi mientras se intenta conservar vivos los valores, prácticas y vínculos con la tierra que han ido pasando de generación en generación y se han conservado durante milenios.

i Cómo llegar y salir


Por definición, las zonas rurales no tienen carreteras. Se puede conducir (o tomar un autobús) por la Dalton Hwy hasta Deadhorse y, alrededor de Nome, por una red de carreteras insular que llega a algunos destinos cercanos, pero al resto de la región solo se llega en avioneta.

Alaska Airlines y Ravn Alaska son las principales compañías aéreas. Nome, Kotzebue y Utqiágvik (Barrow) son los centros de población más importantes. Hay compañías regionales que vuelan a aldeas más pequeñas y ofrecen servicios de taxi aéreo para llegar a espacios naturales.

OESTE DE ALASKA

Extremo, espectacular e increíblemente apartado de la civilización, el oeste de Alaska está lleno de hombres inupiat, intrépidos buscadores de oro y los paisajes menos visitados del estado. Demasiado al norte (y demasiado cerca del océano Ártico y del mar de Bering) para tener árboles, la tierra está cubierta de hierbas y flores de tundra que recuerdan al coral y la recorren manadas de caribúes y bueyes almizcleros. Lo más destacado de la zona son los centros regionales, como Nome, y los extensos tramos de naturaleza virgen de la Reserva Nacional de Noatak y la Reserva Nacional del Puente Terrestre de Bering.

Nome

 907 / 3797 HAB.

Nome se encuentra en las heladas orillas del estrecho de Bering, una de las zonas más agrestes y occidentales de la América continental. Esta cuadrícula de casas azotadas por los vientos y carreteras sin asfaltar, con la inhóspita tundra nevada de fondo, ya no es la misma localidad próspera de 1900.

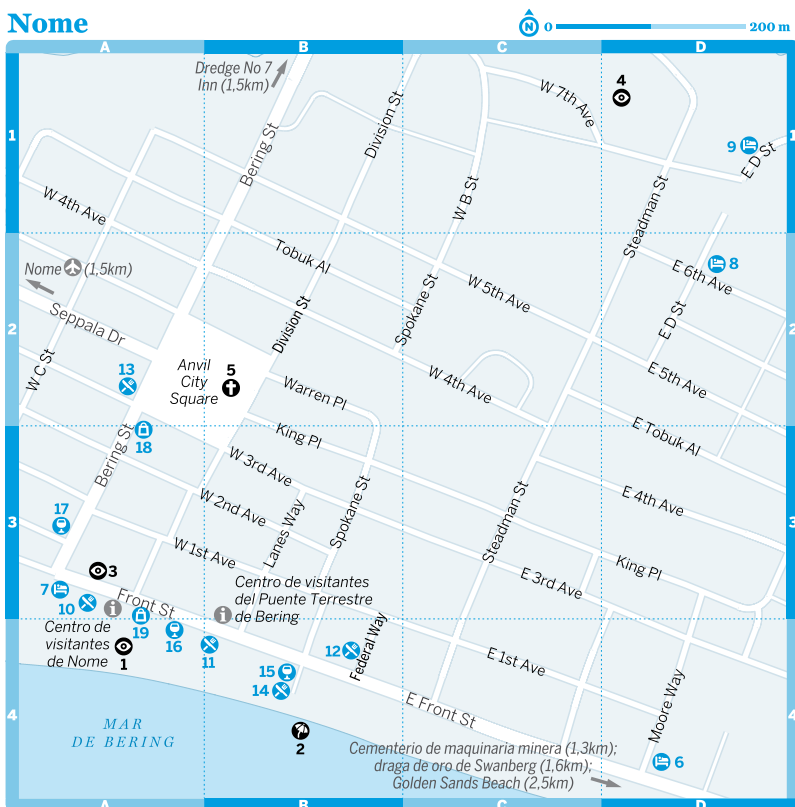
Debido a incendios, a tormentas y al corrosivo efecto del clima del estrecho de Bering, prácticamente no se conserva ningún edificio de la época de la fiebre del oro, aunque aún se respira un palpable aire de Salvaje Oeste en los bares y calles de la localidad. La mayoría de los visitantes llegan para observar aves o ver la última etapa de la Iditarod, la famosa carrera de trineos de perros que se celebra en marzo.

Sean cuales sean las razones por las que se visita, se podrá pasar un día o dos de excursión por la implacable tundra, o entrar en calor en varios bares donde los vecinos comparan los calibres de sus armas y siempre tienen una historia preparada para los recién llegados.

o Puntos de interés

Se recomienda pasar por el centro de visitantes de Nome (p. 361) a pedir información sobre los edificios de la época de la fiebre del oro que aún se conservan. Durante este período dorado de Nome había más de 100 dragas funcionando y cada una de ellas usaba cientos de cubos para recoger tierra y grava. Hoy estos cubos están por toda la localidad, muchos de ellos convertidos en gigantescos maceteros.

Nome



Nome

📍 Puntos de interés

- Carrie McLain Museum (véase 4)
- 1** Donald Perkins Memorial Plaza A4
- 2** Golden Sands Beach B4
- 3** Arco de la línea de meta de la Iditarod... A3
- Katirvk Cultural Center (véase 4)
- 4** Richard Foster Building D1
- 5** Iglesia de San José B2

🏠 Dónde dormir

- 6** Aurora Inn D4
- 7** Nome Nugget Inn A3
- 8** Nome Recreation Center D2
- 9** Sluicebox D1

🍴 Dónde comer

- 10** Bering Sea Bar & Grill A3
- 11** Husky Restaurant B4
- 12** Milano's Pizzeria B4
- 13** Pingo Bakery A2
- 14** Polar Café B4

🍷 Dónde beber y vida nocturna

- 15** Board of Trade Saloon B4
- 16** Breaker's Bar A4
- 17** Polaris Bar A3

🛍 De compras

- 18** Chukotka Alaska A3
- 19** Maruskiya's of Nome A3

El Carrie McLain Museum (p. 358), el Katirvk Cultural Center y la Kegoayah Kozga Public Library (p. 358) se ubican en el amplio y moderno Richard Foster Building (p. 358), en el 100 de W 7th Ave.

Katirvk Cultural Center

MUSEO

(☎907-443-4340; www.kawerak.org/katirvik.html; 100 W 7th Ave, Richard Foster Bldg.; 10 US\$; ☎ 14.00-18.00 ju y vi, hasta 16.00 sa; 📍) La palabra "katirvk" proviene del término inupiat uti-

lizado para “lugar de reunión”. En este caso, el “lugar” en cuestión es un pequeño museo moderno que examina la cultura y costumbres de la cultura indígena local.

Golden Sands Beach

PLAYA

Se trata de la arena cero, por llamarlo de alguna manera, de la famosa fiebre del oro de Nome. Esta playa sigue abierta a la búsqueda de oro recreativa y durante el verano los mineros acampan en su orilla. Algunos batean o colocan una draga casera en plena playa, pero los que van más en serio montan un sistema de draga a un pequeño barco y echan el ancla frente a la orilla.

Desde esa especie de invento del TBO se tiran al agua con un traje de buzo y se pasan hasta 4 h aspirando el suelo marino. Los buscadores de oro suelen ser amables y, a veces, incluso se conseguirá que alguno muestre el polvo de oro y las pepitas que haya conseguido. Si se quiere probar, en casi todas las tiendas de regalos y ferreterías de la localidad venden bateas de plástico negro. No hay que olvidar a ese visitante que, bateando tranquilamente en 1984 encontró una pepita de 8,9 cm en el extremo oriental del rompeolas que pesaba 1,29 onza, y que el oro hoy se paga a 1300 US\$ por onza, aproximadamente.

La playa se extiende casi 2 km hacia el este, por Front St. En pleno verano los niños juegan en el agua, que está a 7°C, y el Día de los Caídos (en mayo) más de 100 masoquistas se lanzan a las aguas heladas en la **Polar Bear Swim** anual.

Al otro lado de la playa, pasada la gasolinera Tesoro, se encuentra el **cementerio de maquinaria minera**. Al no tener carreteras que la conecten con el resto del mundo, en cuanto una máquina llega hasta aquí ya no se mueve hasta convertirse en polvo.

Carrie McLain Museum

MUSEO

(☎907-443-6630; www.nomealaska.org; 100 W 7th Ave, Richard Foster Bldg.; adultos/niños 7/6 US\$; ☺ 12.00-19.00 lu-ju, hasta 18.00 sa; 📄) Antiguamente no era más que el desván que guardaba ‘cosas’ de Nome, pero ha evolucionado a lo largo de los años hasta convertirse en un museo profesional que muestra la historia de Nome y la Alaska occidental. Muchos de los más de 15 000 objetos expuestos están relacionados con la fiebre del oro, como equipos mineros, documentos históricos y álbumes de fotos.

Richard Foster Building

PUNTO DE INTERÉS

(100 W 7th Ave; 📄) La estética futurista de este edificio municipal destaca entre las casas y

tiendas antiguas de Nome. En su interior se encuentran el Carrie McLain Museum, el Kativk Cultural Center y la **Kegoayah Kozga Public Library** (☎907-443-6628; www.nomealaska.org; ☺ 12.00-19.00 lu-ju, hasta 18.00 vi y sa; 📄).

Draga de oro de Swanberg

PUNTO DE INTERÉS

A 1,6 km de Nome, frente a la playa, se encuentra esta draga de oro, en funcionamiento hasta la década de 1950. Una pasarela con paneles informativos atraviesa la tundra para permitir observarla de cerca. De noche a veces se ven manadas de bueyes almizcleros en los campos.

Arco de la línea de meta de la Iditarod

PUNTO DE INTERÉS

(Front y Bering St) Esta imponente estructura formada por un pino tallado con todos sus nudos se levanta en Front St cada marzo para la llegada de los *mushers* y sus equipos de perros, que finalizan la carrera de 1688 km.

Iglesia de San José

IGLESIA

(☎907-443-6663; Anvil City Sq) Construida en 1901, cuando en Nome vivían 20 000 personas, esta iglesia y su campanario se alzaban en Front St y los marineros la usaban como faro. En la década de 1920, cuando la población bajó a menos de 900 habitantes, los jesuitas la abandonaron.

Una compañía minera la usó como almacén hasta 1996, cuando la localidad la compró y la trasladó a Anvil City Sq. En la plaza con césped frente a la iglesia se encuentran las estatuas de los “tres suecos de la suerte”, cubos de las dragas y la “mayor batea de oro del mundo”. El interior del edificio no está abierto al público.

Donald Perkins Memorial Plaza

PLAZA

(Front St) Al lado del centro de visitantes de Nome, esta plaza conserva todo tipo de restos de antiguas mineras.



Actividades

Si se va bien equipado para el inclemente tiempo, el campo que rodea Nome es un paraíso. No existen senderos señalizados, pero las tres carreteras son ideales para adentrarse en la tundra y las montañas. Además, al no haber árboles y ser un paisaje llano, encontrar el camino es bastante sencillo; solo hay que escoger un destino e ir hacia él. Quienes prefieran ir más guiados, en el centro de visitantes de Nome hay un listado interminable de excursiones.

NOME: LA SECUELA DE KLONDIKE

Si en un buscador se escribe "Alaska" y "fiebre del oro", el primer resultado seguramente incluirá la palabra "Klondike". Solo hay un problema, Klondike se encuentra en el Yukon de Canadá. Su denominación errónea como fiebre del oro de Alaska se debe al papel que tuvo el estado como centro de abastecimiento y punto de embarcación de cientos de estadounidenses que se dirigieron al norte en 1897.

La primera fiebre del oro verdaderamente alaskaña se inició en la actual Nome en 1898, cuando tres buscadores suecos (los "tres suecos de la suerte", como se les llamaría después), tras desviarse de su rumbo en un pequeño barco, descubrieron oro en un río llamado Anvil Creek, cerca del cabo de Nome. Para muchos de los disgustados y casi indigentes buscadores del Yukon fue como un soplo de aire fresco, y el lugar se convirtió en una frenética secuela de Klondike, una especie de *El Padrino II* con un elenco igualmente lleno de personajes despreciables.

El crecimiento de Nome fue meteórico. En 1899, cuando se descubrió oro en sus playas, los buscadores de Klondike abandonaron Dawson City en tropel para bajar hasta allí. La ciudad naciente, que dos años antes ni tan siquiera existía, se convirtió rápidamente en la mayor de Alaska, con cerca de 20 000 almas hacinadas en construcciones de madera improvisadas o flácidas tiendas colocadas en la playa. Al igual que Klondike, Nome atrajo a una gran cantidad de indeseables, entre ellos Wyatt Earp, alguacil y veterano del tiroteo, que montó y dirigió el lucrativo Dexter Saloon, un bar que, según se decía, también era burdel.

Los bueno del oro de Nome es que era fácil de extraer. En gran parte se encontraba en la playa, por lo que no se necesitaban máquinas pesadas para sacarlo, aunque también se usaban dragas. Además, al estar comunicada por mar en barco de vapor, era más fácil llegar a Nome que a Klondike, por lo que atrajo a un buen número de oportunistas, gente indeseable y criminales. A los pocos meses del descubrimiento la localidad se sumió en el caos, a diferencia de Dawson City, que estaba bien vigilada por la Policía Montada de Canadá. Los asaltos, las apuestas, la prostitución, las peleas a puñetazos, las borracheras y los robos se hicieron endémicos.

"Los jugadores borrachos se arrastraban por el polvo; mujeres, desvergonzadas mujeres de la vida... extremadamente grotescas pero con grandes escotes, disfrutaban de la jarana tan alegremente como sus achispados compañeros", escribió la puritana Sarah Fell al llegar en 1900.

Para 1905 la locura de Nome ya se había apagado y la ciudad se reinventó rápidamente, convirtiéndose en una localidad pequeña pero estable, conocida desde 1972 como meta de la carrera Iditarod. Esa no fue la última fiebre del oro de Alaska. A Fairbanks le tocó el gordo en 1902, pero nunca alcanzó las cotas de Nome y su breve romance con la mala reputación.

El centro de visitantes del Puente Terrestre de Bering (p. 361) también es una buena fuente de información sobre senderismo. En verano, el centro organiza excursiones guiadas gratis que son muy populares y, en mayo y junio, salidas de observación de aves. Para conocer las fechas y horarios, contáctese con el centro.

Monte Anvil

EXCURSIONISMO

El ascenso a los 323 m del Anvil es la excursión más cercana a Nome y la única que puede hacerse sin coche. El paseo hasta la cima, atravesando bellos campos de flores, es de unos 800 m.

En lo alto hay una gigantesca antena parabólica del White Alice Communications System de la época de la Guerra Fría, además de vistas fantásticas de la localidad y el océano, así como algún que otro buey almizclero de paso. Para llegar hay que seguir Bering St hasta salir de Nome, donde cambia el nombre a Teller Hwy. Siguiendo 4 km por la Teller Hwy se gira a la derecha en el Dexter Bypass y se busca el camino de tierra que hay a unos 800 m, que sube por la ladera.

Circuitos

En el centro de visitantes de Nome (p. 361) se puede contactar con agencias para ir a pescar,

cazar o ir en trineo de perros y, en temporada, para hacer circuitos en quitanieves o motos de nieve.

Akau Alaska Gold & Resort

CIRCUITOS

(☎760-500-1329, 760-855-2855; www.akaugold.com; Old Glacier Creek Rd) Este centro vacacional ofrece salidas para buscar oro con bateas y dragas, y detección de metales (desde 150 US\$) junto con excursiones para ver ruinas y maquinaria de la fiebre del oro, viajes de pesca y alquiler de *quads*. También tienen paquetes de alojamiento y comida (hay que llamar para pedir precios) si se quiere dormir en su hotel y sus cabañas, 11 km a las afueras de Nome por Old Glacier Creek Rd, que sale de Nome-Teller Rd.

Nome Discovery Tours

CIRCUITOS

(☎907-443-2814; circuitos 65-185 US\$) No siempre se puede tener un guía que, además, es el alcalde de la localidad. Richard Beneville es un viejo artista de variedades que colgó sus zapatos de claqué y se fue a Alaska. Ofrece un poco de todo, desde excursiones nocturnas de 2 h por la tundra a salidas de todo el día a Teller.

Lo cierto es que en Nome, 'alcalde' es un cargo eminentemente ceremonial; aun así es mejor llamar antes porque Richard puede tener que desempeñar tareas municipales.



Dónde dormir

En Golden Sands Beach se puede acampar gratis, pero es mejor hacerlo hacia el interior de la playa porque los barrenderos tiran allí la basura todos los días. Más lejos de Nome se puede acampar de manera extraoficial en casi cualquier sitio, solo hay que evitar las propiedades privadas o las concesiones mineras en activo y dejarlo todo limpio.

Nome añade un 6% de tasa de cama a los alojamientos. En verano se debe reservar con mucha antelación (para la Iditarod con un mínimo de un año).

Nome Recreation

Center

SERVICIOS DE ALOJAMIENTO \$

(208 E 6th Ave; duchas 7 US\$; ☎5.30-22.00 lu-vi) Hay duchas y una sauna, una buena manera de lavarse si se ha estado acampando por la zona.

Dredge No 7 Inn

B&B \$\$\$

(☎907-304-1270; www.dredge7inn.com; 1700 Teller Hwy; ste 195 US\$; ☎) Este hotel moderno es una agradable novedad en la básica oferta de Nome. Equilibra a la perfección el encanto

rústico con toques clásicos. Las luminosas suites privadas comparten una amplia cocina y las zonas comunes cuentan con sofás de cuero y una chimenea. Todo lo necesario para el desayuno se deja en la habitación.

Se encuentra 1,5 km al norte del centro, en un gran terreno con vistas a la tundra desde la parte de atrás. También tiene un anexo en la localidad, el Sluicebox. Puede encargarse del alquiler de coches.

Sluicebox

HOTEL \$\$

(☎907-304-1270; www.dredge7inn.com/suites.htm; 608 D St; ste 195 US\$; ☎) Es el anexo del Dredge No 7 Inn; las habitaciones son algo más modernas pero tan bonitas como las de este alojamiento.

Nome Nugget Inn

HOTEL \$\$\$

(☎907-443-2323; www.nuggetinnhotel.com; 315 Front St; h 130-150 US\$; ☎) En pleno centro, este hotel algo desaliñado ofrece 45 habitaciones, la mitad de ellas con vistas al mar. La fachada de madera y el vestíbulo repleto de recuerdos antiguos prometen mucho, pero las habitaciones son pequeñas y sin carácter, más propias de un motel barato.

Aurora Inn

HOTEL \$\$\$

(☎907-443-3838; www.aurorainnome.com; 302 Front St; h 185-275 US\$; ☎) Lo más similar que tiene Nome a un hotel se halla en un extremo de la localidad, a poca distancia a pie de Golden Sands Beach. Es limpio y cuidado, y ofrece comodidad sin mucho más, con habitaciones sencillas, algunas con cocina completa.



Dónde comer

En Nome hay una docena de restaurantes, la mayoría con la curiosa oferta ártica de *pizza*, comida china y platos norteamericanos.

Los horarios son informales y en algunos sitios se leen mensajes crípticos como: "abierto casi todos los días hacia las 9.00-10.00, a veces antes, hacia las 7.00; algunos días no estamos". Que no se diga que no se avisa.

Pingo Bakery

CAFÉ \$

(☎907-387-0654; 308 Bering St; principales 10-16 US\$; ☎11.30-15.00 y 17.30-20.00 mi-vi, 8.30-15.00 y 17.30-20.00 sa, 8.30-17.00 do) Cuando este precioso café está abierto se huele el embriagador aroma de los bollos de canela recién hechos mucho antes de ver el cartel de neón. Para quienes vayan a por un tentempié se recomiendan los cruasanes, las galletas y los

grandes bollos. Quien tenga más hambre podrá ir a por la *pizza* de fletán asado.

Milano's Pizzeria

AMERICANA \$\$

(☎907-443-2924; Front St esq. Federal Way, Old Federal Bldg; platos 11-34 US\$; ☺11.00-23.00) A pesar del nombre, el Milano's es más que una pizzería. Sirve bocadillos, sándwiches de carne y queso, *tempura*, *teriyaki*, espaguetis, *sushi*, *ramen* y (¿por qué no?) langosta para cenar. La *pizza* también es muy buena.

Bering Sea Bar & Grill

JAPONESA \$\$

(☎907-443-4900; www.beringsearestaurant.com; 305 Front St; principales 13-34 US\$; ☺6.00-2.00 do-ju, hasta 3.00 vi y sa) Aunque no es el mejor *sushi* del mundo, sí es el único que se puede comer mientras se observa el gélido mar de Bering. También hay platos menos japoneses pero muy de Alaska, como patatas fritas con chile y queso, hamburguesas de setas y nachos.

Husky Restaurant

JAPONESA \$\$

(☎907-443-1300; 235 Front St; principales 12-28 US\$; ☺11.00-23.00) Este restaurante económico (para ser Nome) y alegre sirve *gyozas*, pollo *katsu*, *teriyaki* y las típicas hamburguesas y sándwiches del Ártico.

Polar Café

AMERICANA \$\$

(☎907-443-5191; 204 Front St; principales 19-28 US\$; ☺6.00-22.00; ☺) Popular restaurante frente al mar que vende platos sencillos. Tiene vistas del mar de Bering, amables camareros y una barra de ensaladas por 10 US\$.



Dónde beber y vida nocturna

Incluso para Alaska, en Nome se bebe en proporciones épicas. Hay más bares en Nome que en todas las zonas rurales de Alaska, lo que por desgracia equivale a borrachos por las calles, a veces de la mañana a la noche. La mayoría de bares se concentra en Front St y son tirando a cutres.

Polaris Bar

BAR

(☎907-443-5102; 200 Bering St; ☺13.00-2.00 do-ju, hasta 3.00 vi y sa) Junto a los vecinos que vienen a tomarse una o 10 cervezas se reúne una buena mezcla de guías turísticos, barbudos cazadores y algún que otro viajero. También organizan conciertos.

Breaker's Bar

BAR

(243 Front St; ☺10.00-24.00) Es perfecto para tomar algo entre barbas y gorras de béisbol, y escuchar a los residentes de Nome charlar sobre sus armas preferidas o sus peleas

con osos grizzli. La decoración es retro sin siquiera haberse dado cuenta y el suelo huele a 1973. En la parte de atrás se juega a billar.

Board of Trade Saloon

BAR

(☎907-443-2611; 212 Front St; ☺10.00-2.00 do-ju, hasta 3.00 vi y sa) Este bar, de la pretérita época de la fiebre del oro, afirma ser el más antiguo del mar de Bering y, sin duda, era (o es) el más famoso. Es ruidoso y sucio, y está lleno de bebedores profesionales en estado de borrachera permanente; en definitiva, un local con mucho carácter.



De compras

Maruskiya's of Nome

ARTE Y ARTESANÍA

(☎907-443-2955; 247 Front St; ☺horario variable) Vende una bonita selección de artesanía indígena, además de las camisetas de "There's No Place Like Nome".

Sus horarios son, citados textualmente: "Se abre todos los días hacia las 9.00 o las 10.00. A veces también a las 7.00, pero otras más tarde, hacia las 12.00-13.00. Se cierra hacia las 18.30-19.00. A veces cerramos antes, hacia las 17.00-18.00, pero otras veces nos quedamos hasta tarde, como las 23.00-24.00".

Chukotka Alaska

ARTE Y ARTESANÍA

(☎907-443-4128, 800-416-4128; 309 Bering St; ☺10.00-22.00 lu-sa, desde 11.00 do) Vende artesanía indígena y una buena colección de libros. El amable propietario habla por los codos.



Información

DINERO

Wells Fargo (☎907-443-2223; 109a Front St; ☺10.00-17.00 lu-ju, hasta 18.00 vi) Está en el antiguo edificio del banco Miner's and Merchant's (de 1904); tiene cajero las 24 h.

INFORMACIÓN TURÍSTICA

Centro de visitantes del Puente Terrestre

de Bering (☎800-471-2352; www.nps.gov/bela; 179 Front St; ☺8.00-17.00 lu-vi, 9.00-15.00 sa) En el edificio de la Sitnasuak Native Corporation, este centro del National Park Service (NPS) ilustra sobre la Reserva Nacional del Puente Terrestre de Bering, cerca de Nome. En su interior hay exposiciones de mamuts, de la cultura antigua nativa y de la cría de renos, además de información sobre la reserva.

Centro de visitantes de Nome (☎907-443-6555; www.visitnomealaska.com; 301 Front St; ☺8.00-19.00 lu-vi, 10.00-18.00 sa y do verano, 9.00-17.00 lu-vi invierno; ☺) Debería ser la primera parada. Su atento personal ofrece al viajero montones de folletos, consejos y café.

i Cómo llegar y salir

Desconectada de la red principal de carreteras, Nome cuenta con tres carreteras insulares, que terminan bruscamente en la helada tundra por debajo del círculo ártico. Anchorage se encuentra 864 km al sureste a vuelo de pájaro y la gélida Rusia siberiana queda a solo 257 km al otro lado del estrecho de Bering; casi se puede saborear el vodka.

El minúsculo **aeropuerto de Nome** (Airport Rd) está a menos de 2 km de la localidad. Llegan al menos dos vuelos diarios de Alaska Airlines (p. 418) desde Anchorage por 500-600 US\$ ida y vuelta (hay que reservar con mucha antelación). Los vuelos duran unos 90 min, pero los que hacen escala en Kotzebue pueden pasarse medio día atascados entre esperas y trasbordos. Ravn Alaska (p. 419) también vuela a Nome.

Bering Air (☎907-443-5464; www.beringair.com; aeropuerto de Nome) ofrece vuelos a diversas comunidades pequeñas y pueblos nativos de todas las zonas rurales.

i Cómo desplazarse

Del aeropuerto a Nome se puede ir a pie o tomar un taxi por 6 US\$ por persona (siempre se concentran allí). **Mr Kab** (☎907-443-6000) es el servicio local de taxi de Nome.

En caso de alquilar un coche se tendrá que reservar con mucha antelación. **Stampede Rent-A-Car** (☎907-443-3838; 302 Front St; ☺ horario variable) se encuentra en el Aurora Inn y ofrece todoterrenos, furgonetas y camionetas. En el Dredge No 7 Inn también se alquilan camionetas y todoterrenos. En ambas se ofrece kilometraje ilimitado. Al elaborar el presupuesto de un alquiler habrá que tener en cuenta que la gasolina en Nome es cara y que el vehículo puede llevar muchos kilómetros.

Es posible hacer autostop; de hecho la gente de la zona no tiene problemas en recoger autostopistas. Pero hay que armarse de paciencia, además de estar dispuesto a sentarse en la

parte trasera de una camioneta abierta mientras se recorren carreteras polvorientas. En todo caso, hacer autostop nunca es del todo seguro y no se recomienda; los viajeros que decidan viajar así deben entender que el riesgo, por pequeño que sea, es real.

Nome-Council Road

Esta ruta de 117 km, que va al noreste hasta el antiguo pueblo minero de Council, ofrece el paisaje más variado de todos los viajes en carretera por la zona de Nome. Los primeros 50 km recorre la reluciente costa del mar de Bering, pasando por una variopinta (y fotogénica) serie de chozas, cabañas, tipis y barracones Quonset usados por los residentes de Nome como vivienda estival y campamento de pesca y caza. Los nativos de Alaska llevan miles de años cazando y pescando en la zona y las muchas depresiones que salpican el paisaje son antiguos campamentos. Cuando hace sol, los kilómetros de playa de las afueras de Nome atraen a la gente, y permiten ver hasta qué punto del interior han arrastrado maderos las tormentas del otoño.

En la milla 22 la carretera pasa por la Safety Roadhouse, un bar de mala muerte decorado con billetes de dólar, y luego atraviesa el Safety Sound, el paraíso de los amantes de las aves, que siglos atrás formaba parte del extremo oriental del Puente Terrestre de Bering. Dieciséis kilómetros más adelante se encuentra el cruce de Bonanza, en cuyo extremo se encuentran las llamadas "Last Train to Nowhere", una serie de locomotoras abandonadas. Al norte se llega a la localidad fantasma de Solomon, creada en 1900 y que llegó a tener 1000 habitantes y nueve tabernas. Tras la tormenta que la destruyó, en 1913, se trasladó a terrenos más altos, pero

"LAST TRAIN TO NOWHERE"

De toda la región, el lugar más fotografiado es este conjunto de locomotoras de vapor, totalmente fuera de lugar y de época, desmoronándose en la tundra ártica cerca de Nome-Council Rd, a cientos de kilómetros de la vía en funcionamiento más cercana. Las llaman "Last Train to Nowhere" (el último tren a ninguna parte) y son tres máquinas que se utilizaron en Nueva York en la década de 1880 hasta que en Manhattan se cambiaron los trenes de vapor por los eléctricos. En 1903, la Council City & Solomon River Railroad las compró y las trasladó al norte, pensando que podrían sacarles partido para conectar las minas del interior con la costa. La compañía reconoció unos 80 km de terreno para potenciales vías, pero solo se construyó la mitad. En 1907 el proyecto se fue al garete. Seis años más tarde, una terrible tormenta selló el destino del "Last Train" al destruir el puente del río Solomon, dejando las locomotoras en mitad de la tundra para siempre. Ese fue su fin de trayecto.