



# El Transiberiano

Lago Baikal: de Krasnoyarsk  
a Ulán-Udé

John Noble y Leonid Ragozin



**PDF**

Capítulos incluidos en la guía  
*El Transiberiano 1*





# Lago Baikal: de Krasnoyarsk a Ulán-Udé

## Incluye »

Krasnoyarsk	174
Irkutsk	181
Lago Baikal	191
Listvianka	192
Puerto Baikal	194
Isla de Oljón	195
Sliudiánka	197
Ulán-Udé	201

## Datos básicos

- Distancia: 1544 km
- Duración: 24 h
- Hora local: Moscú + 4-5 h

## Los mejores alojamientos

- Iris (p. 178)
- Belka Hostel (p. 193)
- Nikita's Homestead (p. 196)

## Los mejores restaurantes

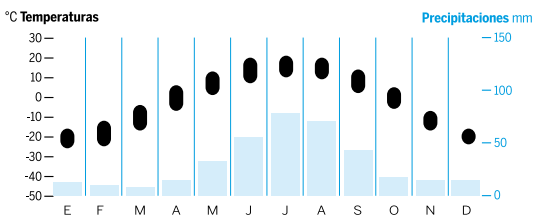
- 0.75 Please (p. 179)
- Rassolnik (p. 188)
- Kochevnik (p. 188)
- Shenekhenskiye Buuzы (p. 205)

## Por qué ir

Para quien haya llegado hasta aquí desde Moscú o Beijing, este tramo de vía férrea de 1500 km es el más interesante y variopinto de la línea; lo mejor es despedirse de la *provodnitsa* (encargada del vagón) durante todo su recorrido y disfrutar de algunas de las experiencias más memorables que puede ofrecer Siberia.

La mayoría de los viajeros que realizan una única escala en su periplo por el Transiberiano paran en Irkutsk, quizá la ciudad siberiana más atractiva. Con poco más de 350 años de antigüedad, esta majestuosa urbe acumula historia. Si agota ver tantas fachadas ornamentadas, palacios estucados y casas tradicionales de madera, el maravilloso lago Baikal, reclamo supremo de todo viaje en tren por Rusia, está a un trayecto en autobús. Cuando las vías dejen a un lado las magníficas vistas del Baikal, se habrá llegado a la República de Buriatia, refugio de exotismo asiático, con templos budistas y tradiciones chamánicas, y cada vez bajo mayor influjo de Mongolia, su vecino del sur.

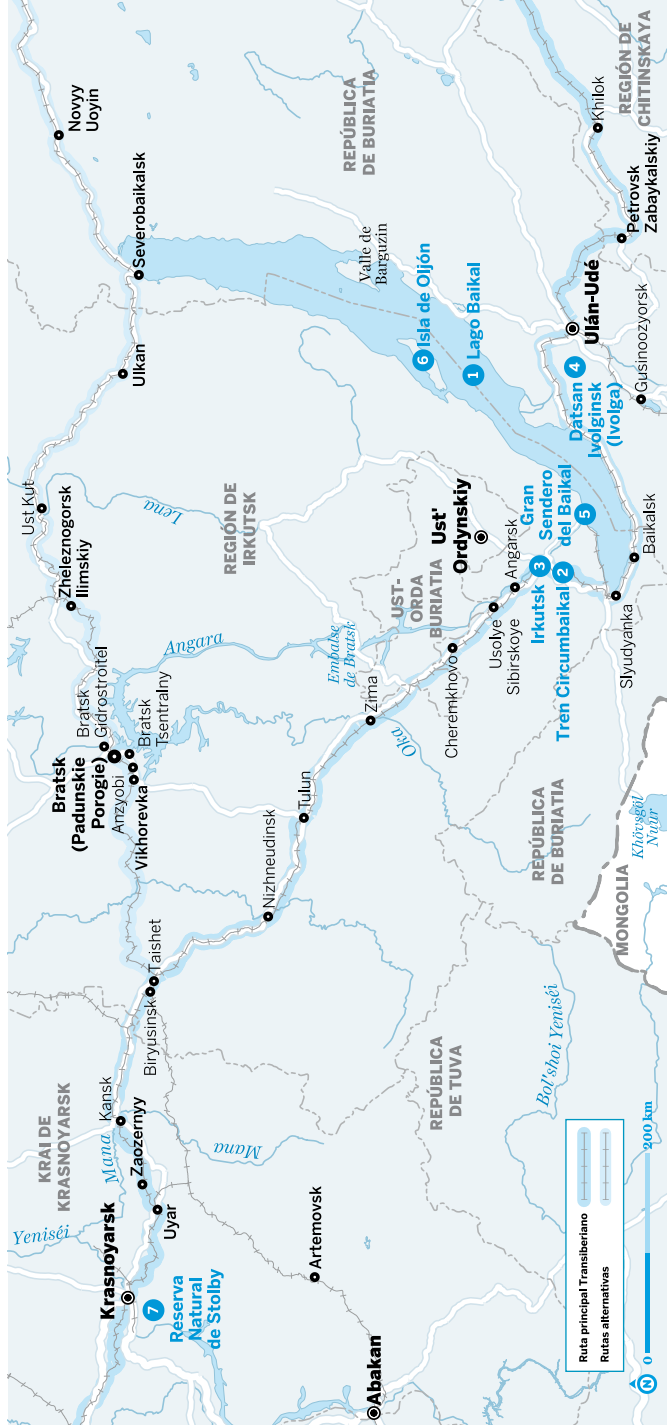
## Cuándo ir Irkutsk



**Nov-mar** Acurrucarse con una manta de los Ferrocarriles Rusos y contemplar los paisajes nevados.

**Mar** Pescar en el hielo del lago Baikal durante el riguroso invierno siberiano.

**Jul y ago** Unirse a los veraneantes rusos en las playas de la costa oriental del lago Baikal.



## Imprescindible

### 1 Lago Baikal

Contemplar sus aguas azules y disfrutar de la Perla de Siberia y sus alrededores.

### 2 Tren Circumbaikal

Dar una vuelta por la rocosa orilla sur del Baikal.

### 3 Irkutsk

Pasear por bulevares de altivos edificios del s. XIX.

### 4 Datsan Ivolginsk (Ivolga)

Convivir con los monjes en este renacido monasterio budista.

### 5 Gran Sendero del Baikal

Recorrer un tramo

del sendero entre Listvianka y

Bolshe Koty.

### 6 Isla de Ojón


Disfrutar de un par de días en pleno lago.

### 7 Reserva Natural de Stolby

Escalar hasta pilares de roca volcánica que asoman sobre Krasnoyarsk.

## Lago Baikal: De Krasnoyarsk a Ulán-Udé

LAGO BAIKAL: DE KRASNOYARSK A ULÁN-UDÉ LA RUTA



### i La ruta

#### DE KRASNOYARSK A TAISHET

Km 4098 desde Moscú

Al salir de Krasnoyarsk rumbo al este, los demás pasajeros quizá no se hayan percatado aún de que entre ellos hay un extranjero antes de cruzar el **punto del río Yenisei**, de 1 km, cuyo original de 1898 logró una medalla de oro en la Expo de París de 1900 (junto con la Torre Eiffel). Este río marca la frontera oficiosa entre la Siberia oriental y occidental.

#### Km 4229

Salvo el *Rossiya*, casi todos los trenes se detienen en **Uyar**, que presume de una estación *art nouveau* en tonos crema y verde. A esta población casi nunca se la conoce por su nombre completo (Uyarspasopreobrazhenskoye).

#### Km 4344

El *Rossiya* efectúa su primera parada después de Krasnoyarsk en **Kansk-Yeniseisk**, estación de la histórica ciudad de Kansk. Fundada en 1636, posee varios edificios con un siglo de historia, una catedral de la Santísima Trinidad cuya aguja es visible en varios kilómetros a la redonda, un imponente monumento de bronce a los caídos y un arco del triunfo que se ilumina. Si se dispone de tiempo, es quizá el único lugar de todo el tramo que merece visitarse. A quienes se queden en el andén siempre les aguarda el tren de vapor, ahora montado sobre un imponente pedestal de mármol.

#### Km 4377

**Ilanskaya** tiene un pequeño museo en el depósito de locomotoras de ladrillo rojo –en el extremo oeste de la estación y que se remonta 100 años atrás–, así como una locomotora recién pintada y un depósito de agua detrás del edificio de madera de la estación. La *provodnitsa* permite a los pasajeros bajar unos 20 min. El último suceso emocionante acaecido aquí fue la retención de un autor de *Lonely Planet* por la policía por tomar fotografías en el andén: es mejor dejar la cámara en el compartimento.

#### Km 4474

El tren se adentra en la región de Irkutsk y cambia la hora (Moscú + 5 h).

#### Km 4501

Quien vaya de Moscú a Beijing vía Chita, ya ha cubierto la mitad de la ruta.

#### Km 4515

El *Rossiya* para solo 2 min en Taishet (p. 243), y otros trenes lo hacen unos 20 min, tiempo suficiente para fotografiar otra locomotora de vapor, el amplio y restaurado edificio de la estación y el atractivo depósito de agua de fabricación italiana ubicado detrás. Aquí se cruzan el Transi-

beriano y el BAM (Baikalo-Amurskaya Magistral o Línea Principal Baikál-Amur) situada más al oeste, y muchos viajeros y vecinos esperan aquí sus conexiones a Severobaikalsk y Tynda. Taishet fue en su día lugar de tránsito para los prisioneros de los campos del Gulag y recibe una nada elogiosa mención en *Archipiélago Gulag*, de Aleksandr Solzhenitsyn (una lectura no recomendada durante un viaje a Rusia). Aquí hay vecinos que hablan inglés, por lo que merece la pena pernoctar.

### DE TAISHET A IRKUTSK Km 4515-4600

Quienes vienen directamente desde Moscú cumplen su tercer día de viaje, pero aún están a medio camino del Pacífico. La vía férrea bordea las estribaciones de los **montes Sayanes**; se impone la interminable taiga y una genuina sensación de hallarse en territorio inexplorado.

#### Km 4644

La llegada a la mitad del recorrido entre Moscú y Vladivostok puede celebrarse abriendo una tarrina de puré instantáneo o un sobrecito de café.

#### Km 4649

La estación de Yk es quizá la que tiene el nombre más corto de todo el Transiberiano, pero el *Ros-siya* no para.

#### Km 4678

Parada de 13 min en **Nizhneudinsk**, población de cierta trascendencia histórica. Los cosacos levantaron una pequeña fortaleza en 1649 y, durante más de dos siglos, la ciudad fue un importante centro del comercio de oro y pieles. La iglesia de San Nicolás y el museo regional incitan a algunos a bajarse, pero los 18 km a pie por el río Uda hasta las cascadas Ukovsky, de 20 m de altura, podrían ser una intrépida excursión adicional. Más al este, el paisaje se allana y los bosques han sido sistemáticamente talados.

#### Km 4795

La siguiente parada es la localidad maderera de **Tulun**, donde solo se dispone de 2 min para admirar el edificio de la estación, muy sólido arquitectónicamente. Desde aquí una carretera se dirige 225 km al norte hasta Bratsk, en el BAM, con un amplio Museo Decembrista pero escasos visitantes.

#### Km 4934

Generosa parada de 30 min en **Zima**, destino de exiliados y que se traduce ominosamente como "invierno".

#### Km 5087

(El *Ros-siya* no efectúa parada.) **Polovina** significa "a medio camino" (entre Moscú y Vladivostok), pues a principios del s. xx era el punto medio, antes de que la línea fuera desviada.

#### Km 5118

Desde Polovina, el tren pone rumbo sureste y se topa con el río Angara en **Usole-Sibirskoe**, donde la abrupta parada en seco quizá despierte al viajero. En esta ciudad se produce gran parte de la sal de Rusia y muchas de sus cerillas.

#### Km 5145

Al llegar a **Angarsk**, rica en petróleo y con un museo de relojes, los que tengan previsto bajar en Irkutsk deben empezar a recoger sus pertenencias.

#### Km 5178

Al poner rumbo al oeste en algunos trenes que salen de Irkutsk, el viajero quizá se alegre de tener el compartimento para él solo..., al menos hasta que suba una riada de lugareños en Irkutsk Sortirovka, centro de clasificación en la periferia occidental de la ciudad.

#### Km 5185

El tren cruza el río Irkut 3 km antes de llegar a la estación de Irkutsk (p.181). Esta ciudad, conocida en su día como el "París de Siberia", es la escala predilecta de casi todos los viajeros transcontinentales, sobre todo como base para el lago Baikal, 70 km más al sureste.

### DE IRKUTSK A ULÁN-UDÉ Km 5185-5321

Al proseguir desde Irkutsk, la línea efectúa un brusco giro a la derecha en el tramo que continuaba por el río Angara hasta Puerto Baikal, inundado más tarde por el proyecto de la presa

#### PLAN DE RUTA

He aquí una propuesta de itinerario para continuar desde Krasnoyarsk a Ulán-Udé:

**Día 1** Tomar un tren nocturno desde Krasnoyarsk a Irkutsk (18 h).

**Día 2** Llegar a Irkutsk y sumarse a un circuito urbano.

**Día 3** Tomar el autobús hasta el Museo de la Arquitectura de Madera Taltsy y seguir hasta la ribereña Listvianka durante una noche.

**Día 4** Regresar a Irkutsk; tomar el tren hasta Sliudianka para admirar más el lago o subir al Circumbaikal en Puerto Baikal.

**Día 5** Borear la pintoresca orilla sur del Baikal en un tren diurno a Ulán-Udé.

del Angara. Los desvíos de principios de la década de 1950 contienen las curvas más cerradas y el descenso más pronunciado de toda la línea (con magníficas oportunidades para fotografiar el tren) poco antes de **Kultuk**, donde se divisa por primera vez la tentadora imagen del **lago Baikal**.

### Km 5311

Tras Irkutsk, el *Rossiya* realiza su primera parada en Sliudianka (p. 197), con el Baikal tan cerca que invita a bajar y darse un chapuzón. Pero su corta duración –unos 2 min– entraña el riesgo de quedarse atrapado en Siberia si se pierde el tren. Lo mejor es quedarse en el andén y comprar un tentempié de ómul ahumado (pescado autóctono de lago Baikal) a uno de los muchos vendedores. Si la *provodnitsa* no deja bajar, puede hacerse a través de una ventanilla (si es que alguna se abre). Durante los próximos 200 km, los vagones se impregnan de olor a pescado, sobre todo los días de calor. Si pese a todo no se consigue comprar, los demás pasajeros seguro que ofrecen un poco.

### Km 5352

El *Rossiya* no para entre Sliudianka y Ulán-Udé, a su paso por la costa sur del Baikal. Este tren no es el mejor para afrontar este tramo, pues lo recorre a medianoche.

### Km 5352

En **Baikalsk** había una planta de celulosa, la mayor fuente de contaminación del lago, que fue clausurada en el 2013. Muchos vienen a esquiar a una gran estación situada por encima de la localidad.

### Km 5352-5561

Durante este tramo, considerado el más pintoresco de la línea por los más curtidors, lo mejor es hacerse con una ventanilla del lado izquierdo (el derecho, si se viaja hacia el oeste). En varios puntos se pasa a pocos metros del lago y en otros se penetra en un denso bosque. Las vistas del Baikal son sublimes en cualquier época del año, pero sobre todo los días frescos y soleados del final del invierno, cuando es un gigantesco bloque de hielo blanco. Quien se haya sentado en el lado "malo" del tren, no debe desesperar: las vistas de los montes Jamar-Dabán son igual de impresionantes. Incluso se podría imaginar las caravanas de té procedentes de China en los ss. XVIII y XIX, surgiendo por las crestas y contemplando por primera vez el lago situado debajo.

### Km 5391

Algunos trenes paran 2 min en el pueblo de pescadores de **Vydrino**, a orillas del lago. Se ha entrado en la fascinante República de Buriatia, que comparte zona horaria con la región de Irkutsk. Este tramo del Transiberiano es quizá el más interesante para renunciar al confort del com-

partimento. Unos 5 km al sur se hallan los lagos de Teplye, bellas masas de agua coronadas por empinadas y arboladas colinas. Teplye significa "cálido", y alude a las fuentes termales que evitan que el agua se hiele en todo el año. Hay un económico *turbaza* (campamento vacacional) cerca.

### Km 5420

Tras pasar por **Tankhoi**, otro pueblo pesquero del Baikal, el tren cruza el puente sobre el caudaloso río Pereyomnaya, uno de los 300 que vierten sus aguas en el lago; allí se sitúa la oficina central de la Reserva de la Biosfera del Baikal que ahora se atarviesa.

### Km 5477

Desde el *Rossiya*, el pueblo de **Babushkin** (para Mysovaya) es poco más que una pequeña mancha, pero a principios del s. XX, antes de la construcción de la línea que rodea el sur del lago (y ocasionalmente después), era aquí donde atracaban los rompehielos *Angara* y *Baikal*, que transportaban mercancías y pasajeros desde Puerto Baikal. Ambos buques fueron contruidos en Newcastle-upon-Tyne; el *Angara* se conserva como museo en Irkutsk, y el *Baikal* se hundió en el lago durante la Guerra Civil rusa, aunque nadie conoce su ubicación exacta.

### Km 5530

El Transiberiano se despidе de las aguas azules del lago poco antes de llegar a **Posolskaya**. Desde aquí, una carretera pone rumbo al pueblo de Posolskoe, donde un monasterio reformado y muy pintoresco surge en la orilla opuesta.

### Km 5561

Unos 30 min después de pasar Posolskaya, el *Rossiya* atraviesa **Selenga** (de camino a Selenginsk), la parada más cercana, en otros trenes, al magnífico delta del Selenga (p. 199).

### Km 5561-5641

En Selenga, el Transiberiano se une al río del que toma su nombre la ciudad, que lleva su carga de cieno (y contaminación de Mongolia) hasta el lago Baikal. La línea avanza pegada a la orilla izquierda hasta Tataurovo, y después cruza hasta la derecha, poco antes de llegar a Ulán-Udé (p. 201).

## Krasnoyarsk Красноярск

☑ 391 / 1.08 MILLONES HAB. / HORA DE MOSCÚ + 4 H  
Metódica y próspera, Krasnoyarsk se refleja en la superficie gris azulada del anchísimo río Yeniséi, que marca la frontera entre el pantanoso oeste y el montañoso este de Siberia. Esta ciudad de un millón de habitantes cuenta con un popular parque nacional en sus límites y con una enorme fábrica de aluminio, que contamina considerablemente el

aire del centro. Con extraordinarios museos, un animado contingente de restaurantes y exquisitas mansiones de madera desperdigadas entre el cemento de la era soviética, es un lugar agradable para hacer un alto en el largo viaje entre Tomsk (612 km al oeste) y el lago Baikal.

El trazado en cuadrícula del centro, que recuerda al de las ciudades estadounidenses, ayuda a orientarse. El zoo, la estación de esquí y la Reserva Natural de Stolby están más de 10 km al oeste, en la orilla sur del Yeniséi.

## Puntos de interés

Repartidas por la ciudad hay bellas casas de madera, como las situadas en ul Lenina 88 y 67 y en ul Karla Marksa 118. Asimismo, pueden verse numerosas fachadas *art nouveau*, como las de pr Mira 76, ul Lenina 62 y ul Parizhskoy Kommuny 13.

## ★ Reserva Natural de Stolby

RESERVA NATURAL

(www.stolby.ru) **GRATIS** El parque nacional más visitado de Rusia se sitúa en la orilla opuesta del río con respecto al centro. Su mayor reclamo son los puntiagudos pilares de piedra volcánica llamados '**stolby**', que asoman por encima de las onduladas y arboladas montañas. Para llegar a los más espectaculares (y al centro de visitantes recién inaugurado), hay que recorrer 7 km por una pista cercana al Hotel Snezhnaya Dolina (autobús nº 50). Otra opción es tomar el **telesilla** (Фуникулёр; 250 RUB) de la estación de esquí Bobrovoy Log, operativo todo el año, y recorrer idéntica distancia a través del parque.

Gracias a los nuevos senderos y escaleras, ir por cuenta propia no es la temeraria experiencia de antaño, pero los circuitos en inglés de SibTourGuide (p. 178) son más agradables y entretenidos. Téngase en cuenta que entre mayo y julio las garrapatas infectadas son un riesgo para la salud; en esos meses, es esencial protegerse o vacunarse para prevenir la encefalitis antes de partir.

## Museo Regional

MUSEO

(Краеведческий музей; www.kkkm.ru; ul Dubrovinskogo 84; 150 RUB; ☎10.00-18.00 ma-do) Alojado en un bello templo egipcio de 1912 con pineladas *art nouveau*, es uno de los mejores museos de Siberia. En torno a un barco de exploradores cosacos, sus cuidadas exposiciones, repartidas por dos plantas, examinan el pasado de la región, los cosacos y los exploradores de la explosión de Tunguska,

la fauna local, las instituciones prerrevolucionarias y el arte religioso.

Uno de sus mayores reclamos es la sección "nostálgica" del s. xx, en la última planta, y el esqueleto de un mamut de 4 m de alto que parece sacado de un plató de Hollywood. Hay juegos infantiles con pantallas táctiles en todo el recinto y una aceptable cafetería.

## ★ Ploshchad Mira

MUSEO

(Площадь Мира; www.miral.ru; pl Mira 1; adultos/niños 150/70 RUB; ☎11.00-19.00 ma, mi y vi-do) El Museo de Lenin fue inaugurado en 1987, con motivo del 70º aniversario de la Revolución de Octubre, solo 4 años antes del desplome del régimen comunista. Aun así, fiel a un cierto espíritu revolucionario, se ha reinventado como un bello y variopinto espacio artístico que aúna elementos de las exposiciones de la era comunista con arte y fotografía contemporáneos de calidad. La instalación dedicada a las guerras de Afganistán y Chechenia, que combina obras de arte naïf con fotografías y pertenencias de los soldados caídos, es especialmente emotiva.

Es asimismo la sede de la bial de arte de Krasnoyarsk del 2018 y el 2020. Su antigua biblioteca se ha reconvertido en lo que los rusos llaman un "espacio abierto": un salón con wifi, donde pasar un rato agradable consultando el correo, leyendo un libro o charlando con amigos ante una taza de café. Llamado Okna, también organiza conferencias y debates públicos.

## Museo de Literatura

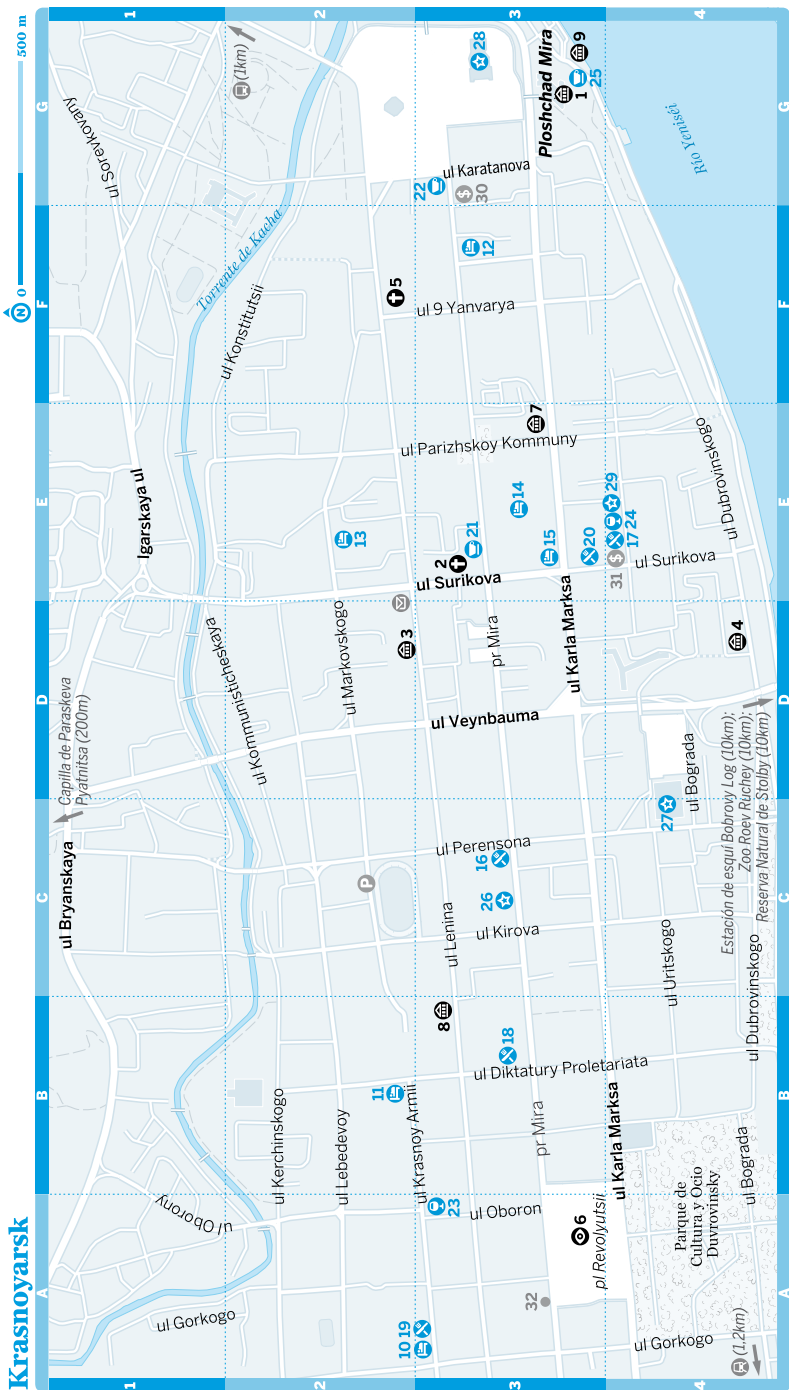
MUSEO

(Литературный музей; www.kkkm.ru/filiaty/muzeya/literaturnyj-muzej; ul Lenina 66; 100 RUB; ☎10.00-18.00 ma-do) En la espléndida mansión de un comerciante de 1911, este restaurado museo resalta aspectos de la vida en Siberia que inspiraron a los autores que escribieron sobre ella, desde el frío y la penumbra hasta las joyas de múltiples colores y las danzas chamánicas. Especialmente interesante es la exposición dedicada a Agafia Lykova, miembro de un clan familiar de ermitaños perteneciente a los Viejos Creyentes.

## Plaza de la Revolución

PLAZA

(pl Revolyutsii) La gran plaza central exhibe clásicos arquitectónicos de la era soviética en todo su esplendor estalinista, así como edificios gubernamentales con columnatas y una estatua de Lenin, que extiende su mano como invitando al visitante a pasear por el **Parque de Cultura y Ocio Dubrovinsky**, otro hito obligado en cualquier ciudad sovié-



## Krasnoyarsk

### 📍 Principales puntos de interés

- 1 Ploshchad Mira.....G3

### 📍 Puntos de interés

- 2 Catedral de la Intercesión.....E3  
3 Museo de la Literatura.....D2  
4 Museo Regional.....D4  
5 Iglesia de la Resurrección.....F2  
6 Plaza de la Revolución.....A3  
7 Museo de Arte Surikov.....E3  
8 Museo-Finca Surikov.....B3  
9 SV Nikolai.....G3

### 🏠 Dónde dormir

- 10 Dom Hotel.....A3  
11 Dom Neo.....B2  
12 Hotel Oktyabrskaya.....F3  
13 Hovel Hostel.....E2  
14 Iris.....E3  
15 Soft Hotel.....E3

### 🍴 Dónde comer

- 16 0.75 please.....C3  
17 Bar Bulgakov.....E4

- 18 Mike & Molly.....B3  
19 Svinya i Biser.....A3  
20 Vinegret Bufet.....E3

### 🍷 Dónde beber y vida nocturna

- 21 Kofeynya Kultura.....E3  
22 Krem.....G3  
23 Tovarishch.....A3  
24 Zalech na Dno v Gamburg.....E4  
25 Chaynaya Yurta.....G3

### 🎵 Ocio

- 26 Dom Kino.....C3  
27 Teatro de Ópera y Ballet.....C4  
28 Filarmónica.....G3  
29 Rock-Jazz Kafe.....E4

### 📄 Información

- 30 Rosbank.....G3  
31 Sberbank.....E4

### 🚗 Transporte

- 32 TSAVS.....A3

tica. A salvo del aburguesamiento al estilo moscovita, el parque cuenta con ramplonas atracciones de feria de los años noventa y linda con Levobereznaya nab, un paseo ribereño reformado con gusto, ideal para pasear a pie o en bicicleta.

La noria permite a los fotógrafos obtener instantáneas irresistibles del Yenisei y las estratificaciones de los montes Sayanes.

### Museo de Arte Surikov MUSEO

(Художественный музей Сурикова; ul Parizhskoy Kommuny 20; 150 RUB; ☎10.00-18.00 ma, mi y vi-do, 13.00-21.00 ju) Este coqueto museo exhibe obras del artista ruso del s. XIX Ivan Surikov y sus coetáneos. Su filial en **ul Mira 12** acoge una reducida pero espléndida colección de arte ruso de vanguardia, con obras de Kandinsky, Malevich y Rodchenko.

### Capilla de Paraskeva

#### Pyatnitsa

EDIFICIO RELEVANTE

(Часовня Параскевы Пятницы; colina Karaulnaya) Se obtienen espectaculares vistas de la ciudad subiendo la colina Karaulnaya (no hay autobús) hasta la capillita que aparece en el billete de 10 rublos (en proceso de sustitución por una moneda). Fue diseñada en 1855 por Konstantin Thon, el arquitecto responsable de la catedral de Cristo Salvador de Moscú. Al mediodía disparan un atronador cañón desde la parte inferior.

### Zoo Roev Ruchey

ZOOLOGICO

(Зоопарк Роев ручей; www.roev.ru; adultos/niños 300/100 RUB; ☎9.00-21.00) Próximo a la estación de esquí de Bobrov Log, cuenta con numerosas especies siberianas y dispensa un trato correcto a los animales; se llega en el autobús nº 50 o 50A.

### Catedral de la Intercesión

IGLESIA

(Покровский собор; ul Surikova) Pequeña iglesia de 1795 con un interior de estuco brillante profusamente moldeado, que enmarca imágenes de santos.

### SV 'Nikolai'

MUSEO

(Святой Николай; 70 RUB; ☎10.00-20.00 ma-do) El barco con el que el futuro zar Nicolás II cruzó el Yenisei en 1891 y que llevó al exilio en 1897 al que sería el líder de la revolución Vladimir Lenin, está fondeado bajo el centro de arte Ploshchad Mira.

### Iglesia de la Resurrección

IGLESIA

(Благовещенская церковь; ul 9 Yanvarya) Este inestable pero elegante templo (1804-1822), decapitado en la década de 1930, recibió una nueva torre en 1998-1999. Su interior repleto de iconos desprende aroma a incienso.

### Museo-Finca Surikov

MUSEO

(Музей-усадьба Сурикова; www.surikov-dom.com; ul Lenina 98; 200 RUB; ☎10.00-18.00 ma-do) Este museo-finca conserva la casa, cobertizos

## DIVNOGORSK Y OVSYANKA

Desde Krasnoyarsk, una popular excursión de un día en autobús sigue el río Yeniséi durante 27 km hasta Divnogorsk (Дивногорск) por un ancho y arbolado cañón. A 5 km del muelle de Divnogorsk hay una gran **presa** de 90 m de altura. No está permitido visitar la sala de turbinas, pero se puede ver cómo elevan los barcos por un impresionante plano inclinado de tecnología punta hasta el inmenso mar de Krasnoyarsk, situado detrás. Varios kilómetros después, de diciembre a marzo se puede ver pescar en el hielo y alquilar barcos y yates en verano.

La carretera Krasnoyarsk-Divnogorsk tiene una vista panorámica en el km 23 y pasa por el pintoresco pueblo de Ovsyanka (Овсянка). Desde la carretera principal hay que caminar 100 m (cruzando las vías del tren) hasta la bonita **capilla de San Inocente** (ul Shchetinkina, Ovsyanka), de madera, y 50 m a la derecha, la **casa-museo** (ul Shchetinkina 26, Ovsyanka; 100 RUB; ☉10.00-18.00 ma-do) del escritor local Victor Astafiev, fallecido en el 2001. Enfrente, en la casa de campo de su abuela, está el **Museo de la Reverencia Última** (ul Shchetinkina 35, Ovsyanka; 100 RUB; ☉10.00-18.00 ma-do), más interesante, que permite conocer la vida rural en Siberia.

De la estación de autobuses de Krasnoyarsk salen *marshrutky* (100 RUB) con regularidad. Hay que pedir al conductor que pare en Ovsyanka, a 30 km de Krasnoyarsk. En esta ciudad, **SibTourGuide** ofrece excursiones personalizadas en inglés o su Ten-Rouble Tour, que incluye el círculo de Divnogorsk.

y huerto del pintor del s. xix Vasily Surikov (1848-1916). El jardín, con pesadas verjas, es un refrescante oasis de la Siberia rural en pleno centro de Krasnoyarsk.

Se exponen más obras suyas en el Museo de Arte Surikov, de corte tradicional.

### Actividades y circuitos

**Estación de esquí Bobrov** DEPORTES DE NIEVE (Льжный курорт Бобровый Лог; www.bobrovlog.ru; ul Sibirskaya 92; pase esquí por h/día 350/1300 RUB, alquiler esquíes desde 450 RUB) Situada bajo la Reserva Natural de Stolby (p. 175), los cañones mantienen las pistas operativas hasta bien entrado mayo y, en verano, el Roedelbahn (especie de tobogán forestal), la piscina y el programa de actos deportivos mantienen la diversión.

Un telesilla da acceso al mirador de la reserva y a los senderos. Además, alberga el restaurante Khozyain Taygi, uno de los mejores de la ciudad. Para llegar, se toma el autobús n° 37 que va directo desde la estación de trenes por pr Mira y Predmostnaya pl. Una carrera en Uber desde el centro cuesta 140 RUB.

**SibTourGuide** CIRCUITOS (☎391-251 654, 8-913-534 2654; www.sibtourguidе.com) El veterano guía Anatoly Brewhanov ofrece rutas senderistas personalizadas en el Stolby, creativos circuitos en las afueras de Krasnoyarsk y asistencia general a viajeros. Proporciona “experiencias rurales” autén-

ticas en su dacha, organiza cruceros por el Yeniséi y excursiones a la zona del bólide de Tunguska, y tiene una web con abundante información.

### Fiestas y celebraciones

**Festival Zelyony** MÚSICA (Зелёный фестиваль; http://gorodprima.ru; ☉jun) Celebrado en junio en la isla de Tatyshchev, este inmenso picnic es un homenaje al arte moderno y a la comida de calle, con mucha música buena.

### Dónde dormir

**★ Hovel Hostel** ALBERGUE \$ (Хостел Ховел; ☎8-929-309 4020; www.hovel24.ru; ul Lenina 52 (entrada por ul Markovskogo); dc/d sin baño desde 400/1400 RUB, c 2200 RUB; ☉) Centelleante oasis para viajeros con presupuesto limitado, llegados hasta aquí tras cruzar los nevados espacios naturales siberianos, este albergue *boutique* cuenta con una gran cocina, zona comunitaria con cómodos sofás, y una gran oferta de habitaciones, desde dormitorios colectivos y acogedoras dobles hasta un amplio estudio en dos niveles, ideal para una familia con niños.

**★ Iris** HOTEL-BOUQUETTE \$\$ (Ирис; ☎391-227 2292; www.iris-apart-hotel.ru; pr Mira 37; i/d 3600/4000 RUB; ☉) Alojado en una escuela religiosa femenina del s. xix, el moti-