



Etiopía y Yibuti

Oeste de Etiopía

Anthony Ham



PDF

Capítulos incluidos en la guía
Etiopía y Yibuti 1

geoPlaneta 



Oeste de Etiopía

Incluye »

Ambo	212
Monte Wenchi	213
Nekemte	214
Metu	216
Tepi	217
Mizan Tefari	217
Jimma	218
Gambela	222

Los mejores restaurantes

- ➔ Negash Resort (p. 221)
- ➔ Baro Gambella Hotel (p. 225)
- ➔ Central Jimma Hotel (p. 220)
- ➔ Bebeka Coffee Plantation Guesthouses (p. 217)

Los mejores alojamientos

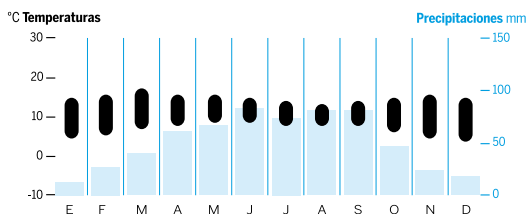
- ➔ Negash Resort (p. 221)
- ➔ Kafa Development Association (KDA) Guesthouse (p. 222)
- ➔ Bebeka Coffee Plantation Guesthouses (p. 217)
- ➔ Baro Gambella Hotel (p. 225)
- ➔ Boni International Hotel (p. 220)

Por qué ir

Aunque sus ciudades no tienen nada de especial, el oeste de Etiopía es una de las regiones más bellas del país, rara vez visitada, donde bosques tropicales y cafetales comparten el paisaje con sabanas, pantanos repletos de vida salvaje y altas mesetas alfombradas de *tef* (planta autóctona, cultivada como cereal, con la que se elabora la *inyera*).

Pero, aunque el paisaje es impresionante, el verdadero atractivo de esta región es su diversidad étnica: las iglesias de las altiplanicies se llenan de gente ataviada con túnicas blancas, mientras que en la frontera con Sudán del Sur, los nuer, adornados con escarificaciones, cruzan las praderas con sus reses de largos cuernos. En la región de Gambela, los anuak creen que si siguen viajando hacia el oeste rebasarán los confines del mundo; y es que, en efecto, parece que más allá de la Etiopía occidental, el mundo se acaba.

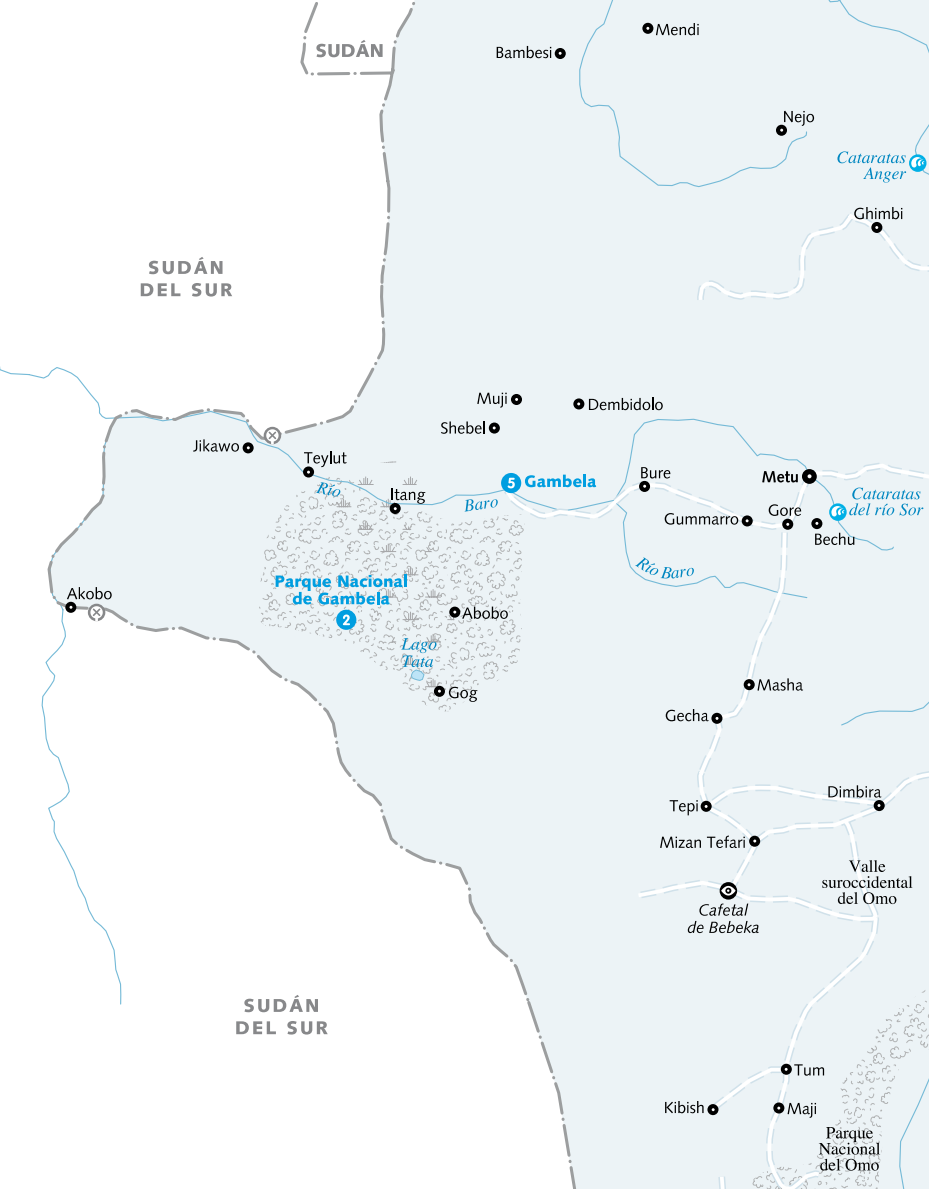
Cuándo ir Jimma



Ene-mar Inmensas manadas de antílopes cruzan el Parque Nacional de Gambela.

Oct-nov Las flores del Meskel tiñen el paisaje de verde y amarillo.

Nov-ene La cosecha del café domina gran parte del oeste de Etiopía.

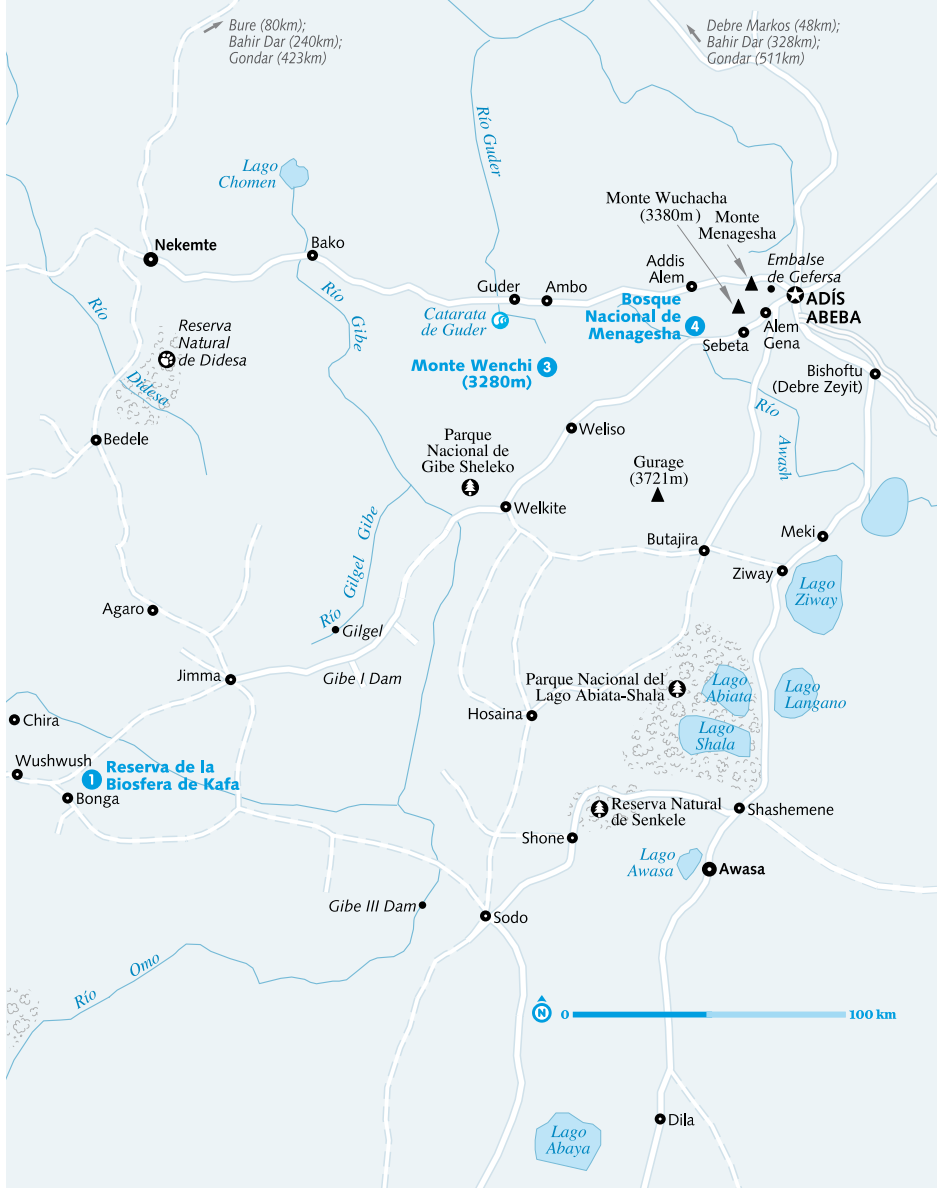


Imprescindible

1 Reserva de la Biosfera de Kafa (p. 222) Visitar el primer museo del café del país y explorar bosques repletos de vida salvaje.

2 Parque Nacional de Gambela (p. 227) Presenciar impactantes migraciones en masa de grandes mamíferos en esta remota región.

3 Monte Wenchai (p. 213) Descender a caballo por su fascinante cráter, ocupado por un lago.



4 Bosque Nacional de Menagesha (p. 224) Avistar aves, colobos y bosboks de Menelik mientras se recorren boscosas laderas.

5 Gambela (p. 222) Perdersen en las lindes con Sudán del Sur en esta zona habitada por los nuer y los anuak.

i Cómo llegar y salir

Se puede volar de Adís Abeba a Gambela o a Jimma, y la carretera asfaltada cada año se extiende más hacia el oeste. Si se llega del sur, las distancias son largas, pero el acceso ha mejorado desde la construcción de dos puentes sobre el río Omo.

AVIÓN

Ethiopian Airlines (www.ethiopianairlines.com) conecta Adís Abeba con Gambela y Jimma tres veces por semana.

AUTOBÚS

Hay autobuses regulares a casi todas las zonas del oeste de Etiopía. No obstante, durante la época de las lluvias, es posible que las carreteras sean intransitables y la regularidad de los servicios resulte afectada. A lo largo de las principales carreteras asfaltadas, hay autobuses que circulan entre Adís Abeba y Nekemte o Jimma, y que también paran en las numerosas poblaciones que salpican la ruta.

El transporte público permite llegar a Jimma desde Sodo, en el sur, y a Nekemte por la carretera que une Adís Abeba con Bahir Dar, en el norte; así, las conexiones entre la parte occidental de Etiopía y el sur y el norte del país están garantizadas sin que sea preciso pasar por la capital.

AUTOMÓVIL Y MOTOCICLETA

La red vial de esta zona del país está mejorando con gran rapidez y, al igual que en otros puntos de Etiopía, las carreteras construidas por China están mejorando significativamente los desplazamientos en la región. Está previsto que dentro de unos años una red de vías asfaltadas conecte Adís Abeba con Gambela.

ALTIPLANICIE OCCIDENTAL

Tapizadas con exuberantes bosques, densos mosaicos de cultivos, sombreadas plantaciones de café y profundos valles fluviales, estas tierras parecen una Arcadia etíope.

Addis Alem

18 000 HAB. / ALT. 2360 M

Anodina población agrícola, 55 km al oeste de Adís Abeba, Addis Alem (አዲስ አለም), que en amárico significa “Nuevo Mundo”, debía haber sido la capital del emperador Menelik II. Cuando a finales de s. XIX Adís Abeba

se vio gravemente afectada por la escasez de leña, el emperador envió ingenieros y constructores para iniciar las obras, pero la introducción de eucaliptos salvó la “nueva flor” (Adís Abeba) y puso fin al “nuevo mundo”. Desde entonces, Addis Alem ha quedado sumida en una oscuridad provinciana, si bien acoge un pequeño y atractivo museo.

La **iglesia de Santa María** (ቅድስት ማርያም ቤተክርስቲያን; 100 ETB; ☎8.00-17.30) es el edificio más interesante de la ciudad, y destaca por su suntuosa ornamentación: el exterior de la basílica y el *maqdas* (santuario interior) están recubiertos de murales. El adyacente **museo** (ሙዝየም; 50 ETB; ☎9.00-12.00 y 13.00-15.00) sorprende con fascinantes objetos: coronas y vestimentas pertenecientes a Menelik II y a Haile Selassie, además de reliquias de la batalla de Adwa y una caja con incrustaciones de oro que, según la leyenda local, albergó el Arca de la Alianza. Se halla en lo alto de una rocosa colina, 600 m al sur de la carretera principal.

Por Addis Alem pasan muchos autobuses (salen cuando están llenos) en dirección este, a Adís Abeba (24 ETB, 1½ h), y en dirección oeste hasta Ambo (38 ETB, 2 h).

Ambo

94 342 HAB. / ALT. 2101 M

Ambo (አምቦ) es famosa por su agua mineral, embotellada aquí y vendida en todo el país. El agua es tan efervescente que si se deja reposar en un vaso durante la noche, al día siguiente aún tiene burbujas. No se puede visitar la fábrica, pero es posible darse un baño en la famosa **piscina termal** (የአምቦ ፍልውሃ; luju 20 ETB, vi-do 30 ETB; ☎6.00-18.00), gestionada por el Ambo Ethiopia Hotel. Pese a presentar un turbio color verde, se limpia semanalmente. Los sábados, la ciudad también acoge un interesante **mercado** con vistosos y coloridos cestos tradicionales.

Dónde dormir

Las opciones de alojamiento no son muy selectivas, pero hay varias alternativas.

Ambo Ethiopia Hotel CENTRO VACACIONAL \$

(☎011 236 2002; 120 ETB por tienda, i/d 175/275 ETB) Cautivador edificio colonial rodeado de floridos jardines, 150 m al oeste de la estación de autobuses. Aunque acusa el paso del tiempo, las habitaciones son bastante cómodas y algunas tienen televisión vía satélite. El comedor, de estilo clásico (principales 50-

¡POR ESTE LADO!

Hay algo peculiar en el modo de andar de los lugareños de Ambo. Si se presta atención, se advertirá que utilizan un lado de la calle para ir hacia el este y otro para ir hacia el oeste. Así, pueden detectar fácilmente a los forasteros, que insisten en andar a contracorriente.

90 ETB), que por sí solo constituye un buen motivo para alojarse aquí, sirve especialidades occidentales y etíopes. Los clientes pueden utilizar gratis la piscina termal de la ciudad.

Hoteela Jibaatifi Maccaa

HOTEL \$

(☎011 236 2253; d 120-180 ETB; 📍) Situado en un amplio recinto junto al desvío que lleva al monte Wenchí, este alojamiento dispone de habitaciones viejas y económicas, que el propietario (muy simpático y honesto) describe como “malas”, y de otras en un edificio nuevo que, pese a la agua fría de las duchas, son “mejores”.

Abebech Metaferia Hotel

HOTEL \$

(☎011 236 2365; tw 200-350 ETB, d/s/te 315/450 ETB) Según dicen, este alto y moderno edificio, de estética poco agraciada y situado al este de la estación de autobuses, ofrece las habitaciones más elegantes de Ambo. Quizá sea cierto, pero el encanto brilla por su ausencia y el ruido del tráfico es considerable.

📍 Cómo llegar y salir

Una docena de microbuses conectan a diario Ambo y Adís Abeba (49-55 ETB, 3 h); el precio depende del tipo de vehículo. Hay un autobús diario a Nekemte (85 ETB, 5 h). Para Guder (7 ETB, 15 min), hay microbuses cada 30 min, aprox. La céntrica estación de autobuses está en la calle principal.

Monte Wenchí

ALT. 3280 M

La espléndida caldera del monte Wenchí (ወንቅ, ተራራ), 31 km al sur de Ambo, alberga el **lago Wenchí**, un **monasterio en un islote** y varias **fuentes termales**. El magnífico paisaje, un mosaico de campos de cultivo salpicados de bosques naturales, es un bálsamo reparador si se llega de la ciudad. Además, es

ideal para hacerse una idea de altiplanicie sin alejarse mucho de Adís Abeba.



Actividades

El cráter se puede explorar a pie o a caballo. Para esta última opción, debe contactarse con la Association Wenchí Eco Tourism: facilitará el guía obligatorio (200 ETB, máx. 5 personas) y caballos opcionales (150 ETB/caballo). A pie se tardan unos 45 min en recorrer los 4 km hasta el lago y poco más de 1 h en el arduo regreso; a caballo, la mitad. También puede utilizarse un todoterreno, pero la experiencia no es tan gratificante.

Desde la orilla del lago, pequeñas barcas de madera llevan a los visitantes al diminuto monasterio que se alza en el islote de Cherkos. Aparte de la iglesia, no hay mucho que ver, pero se puede ver la gran “campana de Gondar” que, según la tradición, perteneció al emperador Fasiladas.

Desde Cherkos, las barcas prosiguen hasta el otro lado del lago, donde empieza un paseo impresionante (4-5 h en total) a través de campos con caballos pastando, arroyos susurrantes (menos idílicos en la época de las lluvias) y molinos de agua, hasta llegar a las fuentes termales, cuyas aguas, al parecer, tienen propiedades curativas, de ahí que las cuevas de los alrededores acojan a peregrinos que acuden a tratarse con ellas.

📍 Información

Visitar el lago Wenchí es una experiencia refrescante y sencilla. La **Wenchí Eco Tourism Association** (WETA; ☎091 296 8516, 011 356 0009; www.wenchí-crater-lake.com; ☀8.00-17.00) está a solo 1 km, antes de llegar al aparcamiento, en el lado del cráter donde se halla Ambo. Ahí es donde se paga la entrada (50 ETB), el traslado en barca hasta el monasterio en el islote (50 ETB, ida y vuelta), las fuentes termales (100 ETB, ida y vuelta pasando por el monasterio) y el estacionamiento (50 ETB).

📍 Cómo llegar y salir

Si se dispone de vehículo, puede visitarse el monte Wenchí en una sencilla excursión de un día desde Adís Abeba. Si no, es mejor visitarlo un viernes o domingo desde Ambo, al norte, o Weliso, al sur, cuando uno o dos autobuses (40 ETB, 1½ h desde Ambo o Weliso) van al mercado en el pueblo de Haro Wenchí, donde están las oficinas de la Eco Tourism Association. Tanto en Ambo como en Weliso, los autobuses salen entre 7.00 y 8.30 y suelen regresar de 16.00 a 17.00.

En Ambo puede alquilarse un microbús con conductor; un viaje de ida y vuelta cuesta 1000 ETB (bastante menos si al viajero se le da bien negociar).

Guder

A poca distancia de Ambo, en la carretera de Nekemte, salvo por su cascada, escasean los motivos para detenerse.

La carretera a Nekemte pasa por Guder, 11 km al oeste de Ambo. A 1 km de Guder, tras cruzar el río, se verá la entrada a la **catarata de Guder** (ጥገዳ ፍፋፍ; 30 ETB; ☀7.00-18.00). No es nada espectacular, pero en la época de lluvias vale la pena echarle un vistazo. El omnipresente Gouder (vino tinto etíope) debe su nombre a este río; aún pueden verse algunos viñedos en los alrededores.

Después de Guder, el paisaje está dominado por una serie infinita de campos tapiados de amarillo, rojo y verde. Aunque la panorámica del valle es sensacional, también hay que mirar hacia arriba: a lo largo de la carretera que serpentea por encima de Guder se alzan impresionantes formaciones de columnas de basalto.

A unos 65 km de Ambo hay una escarpa que permite admirar el lejano paisaje volcánico que se extiende en la distancia hacia el oeste. Conforme se avanza en esa dirección, los cultivos dan paso a un entorno más selvático. En esta zona, que forma parte de la histórica provincia de Wolega, hay yacimientos de oro y plantas de las que se extrae el preciado olíbano, recursos ambos que alcanzan un alto precio en los mercados de Oriente Medio y Egipto.

Si se desea pernoctar en la zona, el **Guder Falls Recreation Area Hotel** (☎091 189 6012; cabaña 100 ETB) es un lugar tranquilo, magníficamente situado por encima de las cascadas, rodeado de preciosos y cuidados jardines. Las cabañas, sin embargo, no resultan tan atractivas.

Autobuses y microbuses (salen cuando están llenos) que conectan Ambo (7 ETB, 15 min) con Nekemte (25 ETB, 2½ h) pasan por la calle principal de Guder y dejan a un corto paseo de la catarata.

Nekemte

115 000 HAB. / ALT. 2101 M

Nekemte (ኑቄጠጥ), 203 km al oeste de Ambo, es el extenso centro comercial y administrati-

vo de la Wolega oriental, en la región de Oromía. Al margen de un museo, no ofrece muchos atractivos, pero cuenta con alojamientos correctos y es un buen lugar para detenerse de camino a la zona occidental del país.

👁 Puntos de interés

Merece la pena darse un paseo por el **mercado de Nekemte** (ገበያ; ☀7.00-17.00 lu-sa), especialmente bullicioso los miércoles, jueves y sábados. La **iglesia de San Gabriel**, que de lejos presenta una hermosa silueta, de cerca decepciona un poco.

Palacio Kumsa Moroda EDIFICIO HISTÓRICO (ቁምነ ጥርዳ ቤተመንግስት; 50 ETB; ☀9.00-12.00 y 13.30-17.00 ma-do) Construido por el rey de Wolega en la década de 1870, se ha abierto recientemente al público tras largos años de abandono. Situado 1 km al norte del museo, fue la residencia de la prestigiosa familia Worra Bekere hasta su deportación a Adís Abeba durante el régimen del Dergue. El complejo consta de unos 10 edificios y la entrada incluye un guía (con más entusiasmo que dominio del inglés) que explica el uso que se daba a cada uno de ellos.

Fuera hay varios sitios para degustar buen café etíope en un entorno similar a un parque. Las horas de apertura del palacio son algo flexibles y es muy probable que el domingo por la mañana todo el mundo esté en la iglesia.

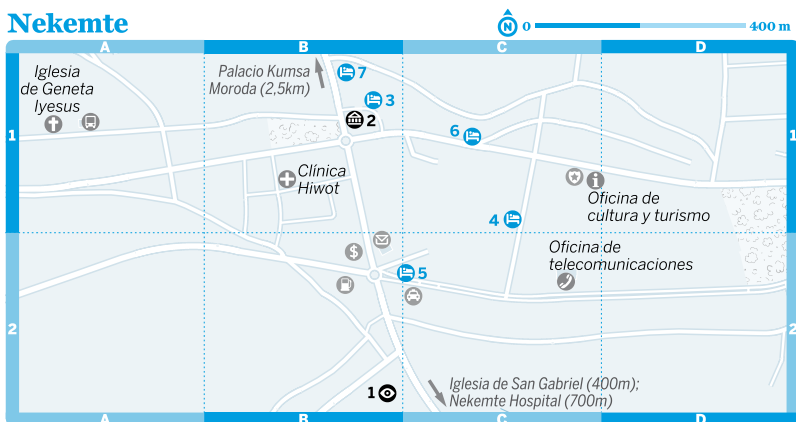
Museo de Wolega MUSEO (ወሊጋ ሙዝየም; 50 ETB; ☀9.00-12.30 y 14.30-17.40 ma-do) En el exterior, frente a la entrada, descansan los restos de un avión militar italiano derribado en 1935 por los Patriotas del León Negro. En el interior, un recorrido por la vida y cultura de los oromo que habitan en la provincia de Wolega permite admirar instrumentos musicales tradicionales y conocer las actividades locales, como el hilado, la elaboración de tallas de madera y la confección de cestos. La entrada incluye un circuito guiado.

🏠 Dónde dormir

Nekemte ofrece algunos de los mejores alojamientos del oeste de Etiopía y una amplia variedad de hoteles económicos.

Farm Land Hotel HOTEL \$ (☎057 661 5150; d/tw 350/400 ETB; 📶) No es fabuloso, pero sí relativamente nuevo y se conserva muy bien. Las amplias habitaciones tienen TV de pantalla plana (algo inusual en esta categoría de precios) y baños atractivos.

Nekemte



Benori Pension

HOTEL \$

(☎057 661 4096; brbfjerry@yahoo.com; d desde 350 ETB; 📶) Moderno hotel de varias plantas, situado en una tranquila calle lateral. Las habitaciones son pequeñas, pero muy cómodas, con ventanas de doble cristal, televisión vía satélite y buenos colchones. Con todo, en comparación con otros hoteles de categoría similar, los precios son algo excesivos.

Kebede Hotel

HOTEL \$

(☎057 661 2394; d 150-200 ETB; 📶) Consta de varias plantas y las habitaciones, impecables y muy luminosas, tienen grandes ventanas y baños limpios, pero solo las más caras disponen de agua caliente.

Adugna Geleta Hotel

HOTEL \$

(☎057 661 8225; i/d/tw 200/250/300 ETB; 📶) Amplias habitaciones con suelos de parquet, baños bien equipados y diminutos balcones encima de un bar-café muy frecuentado. En resumen, una sólida apuesta con buena relación calidad-precio.

Desalegn Hotel

HOTEL \$

(☎057 661 6162; d sin/con ducha 200/300 ETB) Habitaciones correctas, pasables para una noche, similares a las ofrecidas por muchos alojamientos de bajo presupuesto.

Información

Commercial Bank (🕒8.00-12.00 y 13.00-17.00 lu-vi, 8.00-12.00 sa)

Clinica Hiwot (☎057 661 2036; 🕒7.00-12.30 y 14.00-17.30) Mejor que el hospital local.

Oficina de cultura y turismo (☎057 661 1315; 🕒8.00-12.30 y 13.30-17.30 lu-vi) Moderadamente útil.

Nekemte

📍 Puntos de interés

- 1 Mercado B2
2 Museo de Wolega B1

🛏 Dónde dormir

- 3 Adugna Geleta Hotel..... B1
4 Benori Pension C1
5 Desalegn Hotel C2
6 Farm Land Hotel..... C1
7 Kebede Hotel B1

📍 Cómo llegar y salir

Media docena de autobuses salen a diario de la **estación de autobuses** con destino a Adís Abeba (125-140 ETB según la calidad del vehículo, 8-10 h). Otros van a Ambo (85 ETB, 5 h), Bedele (60 ETB, 4 h), Dembidolo (155 ETB, 9-10 h), y hay un bus diario a Jimma (128 ETB, 7-8 h) a las 6.00.

Bedele

26 000 HAB. / ALT. 2162 M

La caótica Bedele (ቤደሌ), 105 km al sur de Nekemte, se halla en una importante intersección que conecta Metu, Jimma y Nekemte. Al margen de visitar la famosa **fábrica de cerveza de Bedele** (ቤደሌ ቤራ ፋብሪካ; ☎047 445 0134; 🕒8.00-16.00 lu-vi) **GRATIS**, o de participar en una degustación, no hay mucho más que justifique detenerse en ella.

Si hay que pernoctar, se puede probar en el **Peensiyoonii Weqinessh** (d con ducha fría/caliente 100/120 ETB), aunque Metu ofrece mejores opciones.

De 6.00 a 12.00 varios autobuses pasan por Bedele con destino a Jimma (autobús/microbús 65/70 ETB, 3 h) o a Metu (58 ETB, 3 h). Hay un par de autobuses a Nekemte (60 ETB, 4 h) y, a las 6.00, uno que va a Adís Abeba (185 ETB, 10 h) vía Jimma, y otro a Gambela (140 ETB, 8 h).

Metu

35 000 HAB. / ALT. 1600 M

Capital de la antigua provincia de Ilubador, Metu (መቲ) se extiende sobre la ladera de una colina, 115 km al oeste de Bedele. Para los viajeros constituye la puerta de acceso a la llanura occidental y el punto de partida idóneo para hacer excursiones hacia el sur, a Tepi y Mizan Tefari, a través de los sugerentes y salvajes paisajes del oeste de Etiopía. Sin embargo, la ciudad en sí tiene poco que ofrecer.

Puntos de interés

Cataratas del río Sor

CASCADA

(ሶር ዳንዝ ፏፏፔ) Vale la pena hacer una excursión a una de las cascadas más hermosas de Etiopía. Está cerca del pueblo de **Bechu**, 13 km al suroeste de Metu. Los últimos 15 min de la caminata de 1 h (5 km) atraviesan un espeso bosque repleto de aves y monos. En la catarata, el río Sor se precipita desde una altura de 20 m sobre un anfiteatro bordeado de helechos. Se puede nadar en la piscina que se forma abajo.

De Metu sale sobre las 7.00 un microbús diario hacia Bechu (19 ETB, 1 h). Regresa en cuanto se llena de pasajeros, por lo que habrá que regresar a pie o pernoctar en Be-

chu, lo que asegura un duro combate con las pulgas. Para encontrar la cascada, se puede pedir ayuda a algún lugareño, al que habrá que darle una propina, o preguntar a uno de los muchos niños que sin duda se unirán al viajero. En todoterreno, el viaje de ida y vuelta a Metu lleva menos de 4 h.

Dónde dormir

Si hay que escoger entre pernoctar en Bedele o en Metu, es preferible la segunda. No es maravilloso, pero sí mucho mejor que Bedele. Con todo, los servicios son bastante básicos.

Sena Hotel

HOTEL \$

(d 150 ETB, sin baño 100 ETB) Cerca del Commercial Bank, 1,4 km al este de la estación de autobuses, es más conocido por su bar-restaurant que por sus modestas habitaciones, aunque la selección de platos, en especial los vegetarianos, es muy reducida.

Hoteela Antanah

HOTEL \$

(☎047 441 1002; d 150-250 ETB) A solo 50 m de la estación de autobuses, es el mejor hotel de la ciudad. Las habitaciones de la planta superior son más espaciosas y luminosas que las de la planta baja, que suelen estar limpias, pero son oscuras y poco refinadas (no hay lámparas, solo bombillas desnudas y el váter no tiene asiento).

Cómo llegar y salir

Hay autobuses que van a Gambela (autobús/microbús 82/108 ETB, 3 h, varios diarios), Bedele (58 ETB, 3 h, 5 diarios) y Adís Abeba (225 ETB, 1½-2 días, 6.00), todos vía Jimma (110 ETB, 8 h).

RUTA PANORÁMICA METU-TEPI

La carretera Metu-Tepi ofrece uno de los recorridos más bellos del oeste de Etiopía. En un vehículo privado el viaje dura 5½-7 h, según la estación. También puede hacerse en un día con microbuses locales, pero probablemente haya que hacer transbordo en Gore y Masha.

La anónima ciudad de Gore, 25 km al sur de Metu, se halla en el cruce que lleva al sur a Tepi y al norte a Gambela.

Hacia el sur, la carretera serpentea a lo largo de una cresta, con vistas sensacionales de pequeños y exuberantes campos tapizados de verde, salpicados de cabañas con el techo de paja y densos bosques con aves y monos. Algunos de los árboles más grandes están cubiertos de vegetación y parecen ecosistemas independientes: quizá pueda avisarse un par de colobos escudriñando al viajero desde ellos.

Al norte de la pantanosa **Masha**, se observarán ondulantes colinas con pulcras plantaciones de té, antes de penetrar en tramos boscosos más densos y de pasar junto a algún bosquecillo de bambúes al sur de la ciudad. Después de **Gecha**, la carretera discurre por plantaciones de *enset* (falsos bananos), pueblos tradicionales y zonas selváticas. Cerca de Tepi, fuera de las casas que flanquean la carretera se empezará a ver café puesto a secar.

RESERVA NATURAL DE DIDESA

A medio camino entre Nekemte y Bedele se halla la **Reserva Natural de Didesa**, con una superficie de 1300 km². Aunque actualmente no puede accederse a ella, se podrá vislumbrar su belleza al cruzar el puente del río Didesa. Alberga diversos animales, pero los únicos mamíferos de cierto tamaño que podrán verse serán babuinos junto a la carretera.

Para ir a Tepi debe tomarse un microbús (salen cuando se llenan) a Gore (12 ETB, 35 min) y luego, un autobús a Masha (desde 30 ETB, 3 h), donde hay que hacer transbordo. Si se sale temprano se puede llegar a Tepi o Mizan Tefari en un día.

Tepi

27 000 HAB. / ALT. 1238 M

Tepi (ቲፒ) destaca por su inmenso cafetal, de propiedad y gestión estatales. Con una superficie de 6290 Ha, es el segundo más importante de Etiopía. Unos 20 km² se sitúan en las inmediaciones de Tepi; el resto, incluido el precioso lago volcánico de Beshanwaka, pertenece a la región de Gambela, a 30 km. La plantación produce anualmente unos 25 000 kg de café arábica en bruto.

📍 Puntos de interés

★ Cafetal

PLANTACIÓN

(የቡና እርሻ; ☎0475 556 0007, 0475 556 1117) Perfecto para los amantes del café, quienes deseen visitarlo deben ponerse en contacto con la **Coffee Plantation Development Enterprise** (☎011 896 2394, 011 896 2395), en Adís Abeba, o con el propio cafetal, cercano a la Coffee Plantation Guesthouse. No es posible comprar café, pero puede hacerse en varias tiendas de la ciudad.

🏠 Dónde dormir

Todos los alojamientos de Tepi tienen solo agua fría.

Coffee Plantation Guesthouse HOTEL \$

(☎047 556 0062; d 300 ETB) Ofrece bungalós de cemento semi adosados con suelos laminados de un verde intenso, colchas con volantes, pequeñas verandas y baños limpios. Prepara comidas por encargo. Las cucarachas correteando alrededor de la vieja cafetera pueden considerarse una forma de entretenimiento.

Genet Guest House

HOTEL \$

(☎0475 556 2145; d 150 ETB, sin baño 100 ETB; 📍) Hotel relativamente nuevo, situado a 400 m de la rotonda principal, en la carretera de Jimma. Ofrece habitaciones limpias, con baños diminutos, dispuestas alrededor de un patio, con bar y un jardín.

📍 Cómo llegar y salir

Hay tres autobuses diarios a Masha (55 ETB, 3 h), que siguen hasta Gore y, a veces, a Gambela. En Gambela hay microbuses frecuentes a Metu (12 ETB, 35 min). Hay un autobús diario (a veces dos) a Jimma (130 ETB, 7 h) y siete a Mizan Tefari (35 ETB, 1½ h).

Mizan Tefari

28 000 HAB. / ALT. 1451 M

Magníficamente situada, la pequeña localidad de Mizan Tefari (ሚዛን ተፈሪ), antigua capital de los bench, es ideal como punto de partida para visitar el cafetal de Bebeka.

📍 Puntos de interés

★ Cafetal de Bebeka

PLANTACIÓN

(በቡቃ የቡና እርሻ; ☎047 111 8621) Situado 28 km al suroeste de Mizan Tefari (1 h en automóvil), ocupa 93 km² y es el cafetal más extenso y antiguo de Etiopía. Ya no hay circuitos oficiales, pero quizá se consiga una carta de invitación a través de la **Coffee Plantation Development Enterprise** (☎011 896 2394, 011 896 2395; carretera principal; ☎8.00-17.30 lu-vi). Con esta carta y un todoterreno (el cafetal es demasiado extenso para visitarlo a pie), el director de la plantación pondrá una guía a disposición del viajero.

🏠 Dónde dormir

Aunque la situación de Mizan Tefari, rodeada de luminosas colinas verdes, es extraordinaria, la ciudad en sí deja bastante que desear: quizá sea la menos atractiva de todas las que conforman el circuito turístico del oeste de Etiopía. Por desgracia, salvo que se disponga de transporte privado para ir a las Bebeka Coffee Plantation Guesthouses, lo más probable es que haya que pernoctar en ella.

★ Bebeka Coffee Plantation Guesthouses

PENSIÓN \$

(☎091 376 1742; parcela 75 ETB, d/tw 200/400 ETB, casitas 500-700 ETB) En el centro del cafetal y rodeado de aves, sin duda es el mejor alojamiento de la zona de Mizan Tefari. Paradig-