



Etiopía y Yibuti

Sur de Etopía

Jean-Bernard Carillet



PDF

Capítulos incluidos en la guía
Etiopía y Yibuti 1

geoPlaneta 



Sur de Etiopía

Incluye »

Lagos del valle del Rift	144
Awasa	148
Montañas de Bale ...	152
Arba Minch	162
Parque Nacional de Nechisar	166
Konso	168
Valle bajo del Omo ...	171
Parque Nacional del Omo	183

Los mejores restaurantes

- ➔ Paradise Lodge-Abaya Restaurant (p. 165)
- ➔ Venezia (p. 151)
- ➔ Dolce Vita Bar & Restaurant (p. 151)
- ➔ Harena Coffee (p. 158)
- ➔ Lem Cafe (p. 159)

Los mejores alojamientos

- ➔ Paradise Lodge (p. 165)
- ➔ Bale Mountain Lodge (p. 158)
- ➔ Buska Lodge (p. 179)
- ➔ Haile Resort (p. 150)
- ➔ Aregash Lodge (p. 158)
- ➔ Sabana Beach Resort (p. 145)

Por qué ir

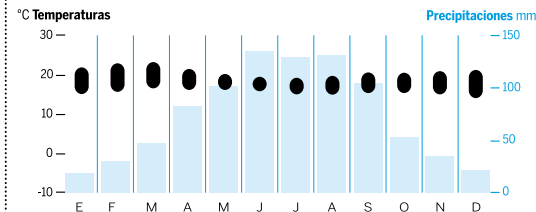
El sur de Etiopía es como un lienzo roto por la mitad. El paisaje está rasgado por el gran valle del Rift, que deja a su paso un rastro de lagos donde habitan cocodrilos, hipopótamos y aves, unas vistas fantásticas que incluso se pueden contemplar desde el hotel.

Al este, las montañas de Bale ofrecen gratificantes senderos a través de una meseta con vegetación alpina y fauna insólita: aquí reside el cánido más raro del mundo, el lobo etíope.

Pero lo que quizá resulte más impactante son las tribus del valle bajo del Omo, ajenas al paso del tiempo, con costumbres como la dilatación labial de los mursi o las pinturas corporales de los karo. Hace solo 20 años, llegar hasta ellos era casi imposible. Hoy es todo mucho fácil, pero no deja de ser un privilegio. Quienes deseen alejarse de todo, pueden cruzar el río Omo y adentrarse en el Parque Nacional del Omo, que es casi el fin del mundo.

Cuándo ir

Arba Minch



Ene-abr Los meses de la ceremonia del salto del toro.

Abr-may y oct Estación de las lluvias en el valle del Omo; algunas aldeas son totalmente inaccesibles.

Ago-oct Los meses más lluviosos en los montañas de Bale; el clima puede dificultar las excursiones.

Imprescindible

1 Parque Nacional de las Montañas de Bale (p. 153)

Hacer excursiones por este sublime parque nacional y ver un lobo etíope, el cánido más raro del mundo.

2 Key Afar (p. 175)

Regatear por una calabaza grabada en el bullicioso mercado tribal.

3 'Kantas' konso (p. 170)

Perderser en un laberinto de aldeas tradicionales.

4 Dodola (p. 152)

Pasear a caballo por un bosque de cuento de hadas en las montañas de Bale.

5 Dorze (p. 167)

Ver cómo tejen sus casas los pueblos dorze.

6 Lago Chew Bet (p. 161)

Admirar la fortaleza de los hombres que trabajan en las negras aguas de este espectacular lago.

7 Pueblos mursi (p. 176)

Experimentar la vida tribal africana en su faceta más salvaje y cruda.

8 Parque Nacional del Omo (p. 183)

Explorar este remoto parque (que empieza a ser accesible) antes de que lo descubran las masas.

9 Awasa (p. 148)

Cargar las pilas y cenar pescado a la parrilla en la ciudad más divertida del sur.





0 100 km

ADIS ABABA

Parque Nacional de las Montañas de Bale

KENIA

i Cómo llegar y salir

Ethiopian Airlines (www.ethiopianairlines.com) conecta Adís Abeba con Arba Minch y Jinka.

Por tierra, hay tres rutas desde Adís Abeba al sur de Etiopía. La opción más corta de llegar al valle bajo del Omo es la carretera de Hosaina, recién asfaltada, que todavía es algo remota, con servicios escasos, aislados y peores que la antigua ruta del valle del Rift. Esta última sale de Adís hacia el sureste y se separa de la carretera de Harar unos 70 km más allá, en Mojo. Por último, la carretera asfaltada de Asela se adentra directamente en las montañas de Bale.

También hay enlaces directos desde las ciudades occidentales de Jimma (a Sodo) y Welkite (a Hosaina y Butajira) y desde Kenia vía Moyale y Omorate. El acceso desde el suroeste al valle bajo del Omo ha mejorado desde que se terminaran dos nuevos puentes sobre el río, en Omorate y Kangaten.

El transporte público cubre todas las rutas salvo la que atraviesa Omorate.

i Cómo desplazarse

Las tres rutas hacia el sur están asfaltadas casi por completo (hasta Jinka) y suelen estar en buen estado, igual que las carreteras de Butajira-Ziway, Shashemene-Sodo y Saschemene-Goba. La carretera que conecta Turmi y Omorate también ha sido recientemente asfaltada, y la que enlaza Konso y Yabelo se está mejorando. En mayor parte de las carreteras restantes son muy irregulares y es mejor no utilizarlas cuando llueve.

Los autobuses y microbuses diarios cubren la mayoría de las rutas principales, incluidas casi todas las del valle bajo del Omo. La carretera de Jinka a Turmi, que solo tiene servicio los días de mercado, es la notable excepción, aunque los camiones pueden cubrir ese vacío. La mayoría de la gente que visita zonas aisladas alquila un todoterreno en las agencias de viajes de Adís Abeba, aunque también se puede hacer en Arba Minch y Jinka.

Butajira

34 000 HAB. / ALT. 2131 M

En Butajira (ቡታገራ) no hay gran cosa que ver, pero si se viaja sin prisas de Adís Abeba a Arba Minch lo más probable es terminar parando aquí para comer.

Los microbuses pasan con frecuencia a/desde Ziway (20 ETB, 1 h) y Adís Abeba (50 ETB, 2 h).

o Puntos de interés

Lago Hare Sheitan

LAGO



(ሀራ ሸይጣን ሉይቅ; Butajira) El lago Hare Sheitan (lago del Diablo), unos 9 km al sur de Butajira, es un cráter circular muy fotogénico, con un borde que se eleva 150 m por encima de las verdes aguas. El desvío no está señalizado; hay que preguntar.

h Dónde dormir y comer

Si se viaja al sur desde Adís Abeba, Butajira está demasiado cerca para pasar la noche; aun así, hay una sorprendente variedad de hoteles.



Kasetch Fekadu Asore Hotel

HOTEL \$

(☎046 115 0443; Butajira; d 150-270 ETB;  ) Este veterano es una segunda opción si los demás están llenos, aunque las habitaciones más económicas necesitan algunos arreglos. El verdadero aliciente es el restaurante (principales 30-90 ETB), con un surtido de especialidades locales e internacionales.

Rediet Hotel

HOTEL \$\$



(☎046 115 0803; Butajira; d 48-84 US\$, desayuno incl.;  ) Este eficiente y acogedor hotel es una opción popular de precio medio en pleno centro. Dispone de una amplia gama de habitaciones modernas y confortables y los empleados hablan inglés. El restaurante anexo (principales 80-170 ETB) también es recomendable.



Hosaina

76 000 HAB. / ALT. 2400 M

Hosaina (ሆሳይና), una bulliciosa y próspera ciudad entre Adís Abeba y Sodo, no suele ser una parada habitual, pero si se pasa a la hora del almuerzo o la cena es un lugar estupendo para una comida reparadora.

Si se necesita un alto en el camino, también hay un par de buenos y céntricos alojamientos.

Junto a la concurrida estación de autobuses, el **Lemna International Hotel** (☎046 555 4453; i/d/tw 350/400/500 ETB;  ) es un valor seguro, con habitaciones anodinas, pero limpias, mesas de billar, sauna (160 ETB/h), un buen restaurante (principales 35-70 ETB) y soberbias vistas desde las habitaciones de lanteras.

Tranquilo, eficiente y profesional, el **Shambalala Hotel** (☎046 178 0142; www.shambalalahotelethiopia.com; d/tw 630/1260 ETB, desayuno incl.;  ) ofrece una experiencia re-

YACIMIENTOS DE BUTAJIRA

Campo de estelas de Tiya El campo de estelas de Tiya, declarado Patrimonio de la Humanidad, es un importante grupo de estelas situado al sur de Tiya, unos 35 km pasado el desvío de Adadi. Comprende 41 estelas de hasta 5 m de altura (contando la parte enterrada) grabadas con enigmáticos símbolos, como espadas. Señalan la tumba de individuos de edades comprendidas entre 18 y 30 años fallecidos hace unos siete siglos y enterrados en posición fetal, aunque se conoce muy poco de la cultura que las erigió.

Melka Kunture (መልክ ቆንጥሬ; ☎011 157 3102; www.melkakunture.it; Awash Melka; 70 ETB; ☉8.30-12.30 y 13.30-16.30) Junto al río Awash está el yacimiento prehistórico de Melka Kunture, donde se han extraído utensilios de piedra y fósiles de hace 1,8 millones de años. Los ejemplares se exhiben en cuatro *tukuls* (cabañas) e incluyen herramientas usadas por el *Homo erectus* que habitó el lugar. Al final de un sendero, muchas veces enlodado, hay una excavación en activo. Modesto, pero interesante, está 2 km al oeste de Awash Melka.

Adadi Maryam Se cree que Adadi Maryam, una iglesia tallada en la roca situada en el punto más austral de Etiopía, data del s. XII o XIII. Comparada con las iglesias de Lalibela, es muy austera, pero es de visita obligada si no se tiene previsto viajar al norte. Se encuentra en el extremo más alejado de Adadi, 12 km al oeste de la carretera principal que va de Adís a Sodo.

lajante, con un amplio jardín, un excelente restaurante (principales 80-130 ETB) y 36 habitaciones espaciales y aseadas con todas las comodidades.

Hay autobuses y microbuses regulares a Adís Abeba (70 ETB, 2 h) y Sodo (40 ETB, 2 h).

Sodo

86 000 HAB. / ALT. 1600M

En Sodo (ሶዶ), capital de la región de Wolaita, no hay mucho que hacer, pero es una cómoda opción para pasar la noche camino de Arba Minch y el sur de Etiopía.

Si se dispone de tiempo se puede visitar el discreto **Museo de Sodo** (100 ETB; ☉8.30-12.30 y 13.30-17.00 lu-vi), que exhibe disímiles objetos en una amplia sala circular (la parte exterior de metal y ladrillo cubre un palacio real de estilo tradicional), incluidos dos cuernos musicales de 2 m de longitud, escudos de piel de elefante y una casa familiar típica. Está justo después de la rotonda sur, en la nueva carretera. Algún empleado de la oficina de turismo (el edificio junto a los árboles pintados) puede abrir la puerta y encender la luz.

🛏️ Dónde dormir y comer

Sodo tiene un par de hoteles bien equipados, por lo que se puede hacer escala entre Adís Abeba y Arba Minch.

Abebe Zeleke Hotel

HOTEL \$\$

(☎046 180 1127; i/d/tw 650/750/850 ETB, desayuno incl.; 📶) Un excelente refuerzo para la oferta hotelera de Sodo, este establecimiento está dirigido con profesionalidad y en condiciones inmejorables. Ofrece habitaciones alegres y cuidadas, con todas las comodidades, además de ascensor. Dispone también de bar y restaurante (principales 100-150 ETB).

Day Star Cafe & Restaurant

ETIOPE \$

(☎091 184 4018; principales 30-90 ETB; ☉8.00-21.00) Salvo algunas excepciones, el lugar que eligen todos los circuitos turísticos que atraviesan la zona para comer es este animado restaurante con un bonito patio, en la carretera de Arba Minch. Los platos son bastante comunes (hamburguesas, sándwiches, sopas, pasta y filetes), pero tiene buen ambiente. El hotel anexo, inaugurado en el 2016, ofrece habitaciones modernas y aseadas (500 ETB).

📍 Información

Dashen Bank (Sodo; ☉8.30-17.00 lu-vi) En la carretera de Arba Minch, tiene cajero automático y cambia divisas.

📍 Cómo llegar y salir

Hay autobuses frecuentes a Arba Minch (50 ETB, 3½ h) y Awasa (60 ETB, 2½ h), además de dos salidas matinales a Adís Abeba (120 ETB, 6-7 h).

LAGOS DEL VALLE DEL RIFT

La ruta tradicional al sur de Etiopía sale de Adís hacia el sureste y se separa de la carretera de Harar 70 km más allá, en Mojo. Los numerosos umbráculos por los que se pasa proveen de flores y verduras al mercado europeo.

La ruta sigue uno de los accidentes geográficos más grandiosos del planeta: el colosal valle del Rift. Una fisura de 4000 km que se extiende desde el mar Rojo hasta Mozambique, y que aún sigue creciendo: en unos pocos millones de años el proceso de fracturación dividirá el continente africano en dos. La manifestación más visible de las fuerzas subterráneas que actúan en la zona es la cadena de cinco lagos junto a los que pasa la carretera.

Lago Ziway

Rodeado de colinas volcánicas y con una superficie descomunal (425 km²), el lago Ziway (ዝዋይ ሐይቅ) es el mayor de los del norte del valle. Normalmente, era objeto de una visita fugaz camino del sur por sus numerosas especies de aves, pero hoy hay una oferta de bonitas excursiones en barco y excelentes servicios que justifica una estancia más larga.

Actividades

Observación de aves

Desde el embarcadero, cerca del Haile Resort, se puede avistar una importante población de pelícanos blancos, avemartillos, ibis sagrados, pigargos vocingleros y marabú; todos aguardan para alimentarse con los desechos de los pescadores. El acceso al embarcadero cuesta 200 ETB. Para circuitos específicos de observación de aves se pueden contratar guías en la oficina de turismo del lago.

Circuitos en barco

Las travesías en barco se reservan en la **oficina de turismo del lago Ziway** (☎092 734 0309; ziwayboatservice@gmail.com; lago Ziway; ☉8.00-17.00), cerca del Haile Resort. El más popular es el circuito de medio día (1-4 personas, 750 ETB, más 200 ETB por el guía, obligatorio), que permite visitar el histórico monasterio de la isla Galilea, escrutar a los residentes de la isla de los Pájaros, avistar hipopótamos y subir a un mirador.

Otra excursión de medio día (2750 ETB, más 200 ETB por el guía, obligatorio) se aven-

tura en la isla más grande, **Tullu Gudo**, para visitar una aldea zay y el legendario monasterio de Santa María de Sion. Según la tradición, albergó el Arca de la Alianza durante 70 años cuando los sacerdotes, huyendo de la destrucción de la ciudad de Aksum a manos de la reina Gudit en el s. ix, la trajeron aquí. Una excursión de día entero a Tullu Gudo (3700 ETB) permite además trepar hasta las ruinas del monasterio original. Un pequeño restaurante gestionado por la comunidad de Tullu Gudo ofrece tilapia recién pescada.

🏠 Dónde dormir y comer

La ciudad de Ziway es un lugar bonito y apacible, con buenos hoteles a precios razonables en la carretera Adís Abeba-Shashemene.

★ Haile Resort

CENTRO VACACIONAL \$\$

(☎046 441 2828; www.hailehotelsandresorts.com; Ziway; d/tw 45/55 US\$, desayuno incl.; 📞📺) Popular entre las familias que van a pasar el fin de semana, este bien gestionado complejo recibe numerosas alabanzas por su atractivo entorno de amplios y cuidados jardines, que llegan a la orilla del lago, y sus numerosos servicios, como un moderno restaurante, una pequeña piscina y una zona infantil de juegos. Las habitaciones son cómodas, aunque con una decoración algo insulsa. Las mejores son las que dan al lago.

Bethlehem Hotel

HOTEL \$\$

(☎046 441 4104; bethlehemhotelzewaye@yahoo.com; Ziway; d/tw 450/700 ETB, bungalow d/tw 700/900 ETB; 📞📺) Hotelito bien gestionado en un entorno tranquilo, con habitaciones pulcras, bien amuebladas y espaciosos bungalós, baños relucientes, un buen restaurante y un pequeño jardín lleno de flores.

★ Castel Kuriftu Wine

House & Restaurant

INTERNACIONAL \$\$

(☎046 441 2705; www.kurifturesortspa.com; Ziway; principales 120-200 ETB; ☉8.00-22.00; 📞) Toda una sorpresa, uno de los restaurantes más alegres del país, en un edificio grande, de piedra, madera y paja. Además de su llamativa estructura, destaca por la soberbia selección de vinos del valle del Rift y la deliciosa comida, en especial la tilapia a la parrilla.

Ziway Tourist Hotel

ETÍOPE, EUROPEA \$\$

(☎091 177 3063; Ziway; principales 70-150 ETB; ☉8.00-21.00) En el extremo meridional de la ciudad, este lugar es el favorito de los viajeros que van o vuelven del sur. Sirve zumos y cerveza de barril, además de un extenso surtido

de platos nacionales y occidentales que se pueden degustar en el patio.

i Información

Hay un Dashen Bank con cajero automático al norte de la oficina de telecomunicaciones.

i Cómo llegar y salir

Hay servicios regulares de transporte a Shashemene (35 ETB, 1½ h), Butajira (25 ETB, 1 h) y Adís Abeba (55 ETB, 3 h). Para ir al lago Langano quizá haya que pagar la tarifa hasta Shashemene, incluso en un microbús. En coche, se recomienda la ruta de Hosaina hasta el lago Ziway en lugar de la carretera del valle del Rift; es 20 km más larga, pero aun así se gana 1 h.

Los *bajaj* (*autorickshaws*) compartidos circulan por la carretera en ambas direcciones, pero para ir al embarcadero hay que alquilarlos (20 ETB).

Lago Langano

El lago Langano (ገንጾ ሐይቅ) recuerda un enorme charco de té con leche recortado contra la cortina azul de las montañas Arsi. El agua quizá sea fangosa y repulsiva, pero es uno de los pocos lagos etíopes que han sido declarados libres de esquistosomiasis y, por tanto, se puede nadar en él. Y, como en el resto de los lagos del valle del Rift, ver pájaros es muy fácil. Langano también es el lugar idóneo para explorar el Parque Nacional de los Lagos Abiata-Shala.

i Dónde dormir y comer

Los alojamientos de los alrededores del lago Langano son todos grandes y caros, tipo *resorts*. Se recomienda evitar los fines de semana, cuando tropes de visitantes (con estridentes reproductores de música) recorren los 180 km que hay desde Adís Abeba. Además, esos días (viernes y sábados) los precios suben hasta un 20%.

Simbo Beach Resort CENTRO VACACIONAL \$\$

(☎011 558 0046; www.simboeachlangano.com); *camping* 10 US\$ por persona, alquiler tienda 20 US\$, d/tw desde 55/65 US\$; (P) (W) No hay que desanimarse por el anodino aspecto exterior de los bungalós: dentro están muy arreglados y tienen cómodas camas, suelos de baldosas y limpios baños. Además, este establecimiento orientado a las familias goza de una espléndida playa de arena, donde se puede nadar con seguridad. El restaurante tiene buenas críticas.

★ Sabana Beach Resort

CENTRO VACACIONAL \$\$\$

(☎046 119 1180; www.sabanalangano.com); d 66-91 US\$, f 95-130 US\$, desayuno incl.; (P) (W) Con una posición elevada que ofrece soberbias vistas del lago, este vasto complejo ofrece 25 casitas con baños modernos, una elegante combinación de colores y techos entretejidos, además de zonas ajardinadas y un restaurante tipo pabellón. Es el mejor de la zona, con acceso directo (por un empinado sendero o un funicular) a una playa donde se puede nadar.

Los servicios incluyen un centro de bienestar, kayaks gratis y zona de juegos para niños.

Afrika Vacation Inn CENTRO VACACIONAL \$\$\$

(☎046 119 1586; www.africavacationclub.net); d desde 75 US\$; (P) (W) Este elegante *resort* goza de una situación espectacular en la costa noreste del lago, rodeado de hermosos jardines. Dispone de 29 *tukuls* de buen tamaño, tres chalés en la playa y cuatro habitaciones estándar, todos muy cómodos y perfectamente equipados. En su playa se puede nadar y tomar el sol, y el restaurante sirve sabrosas especialidades etíopes y occidentales. Las actividades incluyen kayak y equitación.

i Cómo llegar y salir

Para ir al lago Langano se puede tomar cualquier autobús o microbús que recorre la carretera de Adís Abeba a Shashemene, y pedirle que pare en el desvío del hotel que se haya reservado, desde donde hay que caminar 2-3 km (dependiendo del alojamiento). En el autobús hay que pagar la tarifa completa a Shashemene o Ziway.

Parque Nacional de los Lagos Abiata y Shala

Al oeste del lago Langano se encuentran los lagos Abiata y Shala, protegidos por un parque nacional. Son enormemente diferentes: el Shala ocupa una superficie de 410 km² en una caldera volcánica hundida y su profundidad en algunos puntos sobrepasa los 260 m, por lo que es el lago más hondo de Etiopía. Por su parte, el Abiata, de aguas sumamente alcalinas, se encuentra en una depresión de menos de 14 m de profundidad.

El Abiata está disminuyendo drásticamente por la desviación del agua a proyectos de irrigación y a una fábrica de carbonato sódico. El aumento de la salinidad ha exterminado a los peces y ha obligado a la mayoría de las aves a buscar alimento en otra parte.

Parque Nacional de los Lagos de Abiata y Shala

10 km



SUR DE ETIOPIA LAGOS DEL VALLE DEL RIFT

La tierra ha corrido la misma suerte que el lago, y ahora su condición de parque nacional es meramente nominal. Colonos ilegales lo han invadido casi por completo, reduciendo el frondoso arbolado a carbón vegetal y reemplazándolo por aldeas y zonas de cultivo. Pese a todo, merece la pena una breve visita.

Se puede acampar en todo el parque, aunque no hay ningún tipo de servicio y hay que ir acompañado de un guarda. Se recomienda no dejar el campamento sin vigilancia.

📍 Puntos de interés

La visita típica al Parque Nacional de los Lagos Abiata-Shala dura 2 h y comienza con un trayecto en coche (o a pie) por el terreno vallado que rodea las oficinas centrales. Allí habitan avestruces amansadas, gacelas y facóqueros (probablemente la única fauna sin alas por estos lares). A continuación, se recorren 5 km en automóvil hasta un **mirador** sobre los dos lagos; y después, 3,5 km más junto a una serie de **fuentes termales** de agua sulfurosa que borbotean en la orilla noreste del Shala, donde los habitantes de la zona lavan la ropa y se bañan. Apenas 7 km más allá se llega a la mermada costa del Abiata. En ella se pueden ver numerosas bandadas de flamencos, en especial entre octubre y febrero; el número se ha incrementado de

forma espectacular desde la desaparición de los peces, pues se alimentan de algas.

En la orilla suroeste del Shala hay un segundo manantial termal y un lago increíble en un cráter diminuto. La visión desde el borde, a 80 m de altura, del **lago Chitu** y sus 2000 flamencos semi residentes es una experiencia inolvidable. A la orilla sur se accede a través de Aware o Aje, pero la tarifa solo se puede pagar en la entrada principal del parque y en Horakelo.

📍 Cómo llegar y salir

La entrada principal del parque (y las oficinas centrales) están junto a la carretera. Los autobuses que realizan el trayecto Adís Abeba-Shashemene tienen parada allí, al igual que muchos microbuses.

Para moverse por el parque es esencial un todoterreno.

Shashemene

125 000 HAB. / ALT. 1700 M

Shashemene (ሻሻሜን) se encuentra en un cruce y la mayoría de los viajeros prefiere la cercana Awasa. Pero Shashemene guarda un as en la manga: es la capital rastafari de África y entusiasmará a los interesados en esta singular religión.

📍 Puntos de interés

Comunidad rastafari

ZONA

(Shashemene) La comunidad rastafari de Shashemene, conocida como Jamaica, se extiende a ambos lados de la carretera principal al norte de la ciudad. Se distingue fácilmente por sus edificios tricolor, sus habitantes con rastas y las vocales redondeadas del inglés caribeño. Para los interesados en lo 'jamaicano', dos buenos lugares para iniciarse son el Zion Train Lodge y la Banana Art Gallery.

Varios adolescentes locales (ninguno auténtico rastafari) actúan como guías extra oficiales y muchas veces inoportunos. Acompañan al viajero a ver algunas iglesias y el desaparecido Museo Black Lion, que no es más que una vivienda familiar con retratos del emperador Haile Selassie en las paredes, aunque hay que advertir que su verdadero objetivo es vender *ganja* (marihuana), que por mucho que para los rastafaris sea sagrada, en Etiopía es ilegal.

Wondo Genet

MANANTIAL

(25 ETB; 🏊 piscina termal 6.00-22.00) El nombre de este complejo termal 16 km al sureste de

SANTUARIO SENKELLE DEL ALCÉFALO DE SWAYNE

El Santuario Senkelle del Alcéfalo de Swayne (ሰንቀሌ የሰዋይን ቆርኪዎቹ መጠለያ; 100 ETB por persona, vehículo 20 ETB, guía 150 ETB) fue fundado para proteger esta especie endémica de Etiopía. Aunque la población de unos 700 individuos está muy lejos de los grandes rebaños del pasado, es suficiente para disfrutar de la experiencia. La visita empieza con un recorrido (a pie o en coche) por la sabana, donde con seguridad se verán alcéfalos y antílopes oribi. Luego se sube a la colina de Borena, a 6 km de las instalaciones principales, desde donde se divisa el lago Awasa. Son frecuentes los encuentros con fauna salvaje (facóqueros, babuinos de Anubis, cercopitecos verdes y antílopes jeroglífico).

Aunque todavía hay algunos leopardos, guepardos, hienas moteadas y caracales, no hay que contar con verlos. Entre las 191 especies de ave documentadas, se encuentra el águila moteada (amenazada en todo el mundo), y es fácil ver al halcón tijereta. En lo más profundo del parque, que tiene 57 km², hay lagos y fuentes termales. Se permite acampar, aunque no hay ni instalaciones ni comida.

La carretera que lleva al parque se encuentra 2 km al oeste de Aje. Hay que salir después del km 10,3, en Debu, donde las instalaciones principales (a 4,6 km) ya están señalizadas.

Shashemene se traduce como “Paraíso Verde”, lo cual encajaba mejor antes de que las colinas fueran despojadas de sus bosques. Las piscinas de cemento con agua termal se asemejan más a una planta depuradora que a un complejo lúdico, pero es un lugar estupendo para saborear la vida local.

Banana Art Gallery

GALERÍA

(☎091 110 4856; Jamaica; 20 ETB; 🕒7.00-18.00)

En esta casa-taller y museo se realizan y exponen medallas y recuerdos inspirados en Haile Selassie, obra de Ras Hailu Tefari (Bandy), originario de la isla caribeña de San Vicente. Para sus extraordinarios *collages* solo utiliza pieles de plátano. Se pueden comprar por unos 700 ETB la pieza.



Circuitos

Asociación de guías

de ecoturismo Wondo Genet EXCURSIONISMO

(☎091 661 5476; Wondo Genet) Esta asociación de expertos guías ofrece varias excursiones a pie de 1-4 h por los bosques. Los guías conocen a la perfección la flora y la fauna, y cobran 100-450 ETB por grupo. Se pueden ver ciervos, hienas, monos colobo, babuinos y numerosas aves. La oficina está junto al Wondo Genet Resort Hotel.



Dónde dormir y comer

En Shashemene hay varios alojamientos, pero los viajeros prefieren Awasa, con opciones más turísticas.

Rift Valley Tourist Hotel

HOTEL \$

(☎046 110 5710; riftvalleytouristhotel@gmail.com; Shashemene; d 193-385 ETB, tw 380-480 ETB;

📞) Este hotel dispone de habitaciones en un antiguo edificio de tres plantas y en otro más reciente. Están anticuadas y son un poco caras, pero se paga el jardín de varios niveles con árboles y obras de arte, todo un oasis en esta ciudad. El restaurante (principales 35-60 ETB) tiene una oferta más amplia de lo normal de platos locales e internacionales. Las habitaciones de primera categoría, con suelos de baldosas, son más frescas y espaciosas.

Mana Sire Bareentuma

PENSIÓN \$

(☎091 682 1736; Shashemene; d 160 ETB, con baño compartido 120 ETB; 📞) Junto a la estación de autobuses (por la salida sur, a la derecha), este edificio de dos plantas es adecuado para mochileros. Dispone de habitaciones básicas pero aseadas, algunas con baño compartido.

★ Zion Train Lodge

PENSIÓN \$\$

(☎091 188 7680; www.ziontrainlodge.com; Jamaica; *camping* 120 ETB por persona, d sin baño 450 ETB, cabaña d/c 1000/2000 ETB; 📞) Dirigida por una familia rastafari francesa, este remanso de paz dispone de tres grandes cabañas de estilo sidamo y tres habitaciones con baño compartido en el edificio principal, cómodas y decoradas con elementos exóticos y mecedoras. El restaurante (principales 30-85 ETB) tiene opciones saludables con ingredientes ecológicos. Está señalado a 1 km de Jamaica. No hay wifi.

Framont Hotel

HOTEL \$\$

(☎046 211 5010; framonthotel12@gmail.com; Shashemene; d 40-60 US\$, desayuno incl.; 📞) Este lugar es ideal para quienes no desean sorpresas ni complicaciones: servicio correcto