



Mongolia

Mongolia oriental

Adam Karlin



PDF

Capítulos incluidos en la guía
Mongolia 1





Mongolia oriental

208 000 HAB.

Incluye »

Khentii	150
Chinggis	150
Binder	153
Dadal	154
Dornod	156
Khökh Nuur	157
Choibalsan	158
Buir Nuur	160
Sükhbaatar	161
Baruun-Urt	162
Dariganga	163
Shiliin Bogd Uul	164

Los mejores restaurantes

- ➔ Ikh Ursgal (p. 159)
- ➔ Ezent Guren (p. 152)
- ➔ Azure Restaurant (p. 159)
- ➔ Khanburged (p. 152)

Los mejores alojamientos

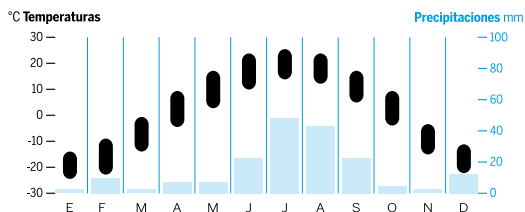
- ➔ Khanburged Hotel (p. 151)
- ➔ Onon Khurkh Urguu Ger Camp (p. 154)
- ➔ Olikhon Hotel (p. 158)
- ➔ Ezent Guren (p. 152)
- ➔ Buir Nuur Ger Camp (p. 160)

Por qué ir

Brasil tiene la selva más profunda del Amazonas. El Ártico cuenta con grandes extensiones de tundra virgen. Y los aimags orientales de Mongolia albergan un ecosistema en grado sumo: la estepa, el mar de hierba que ha vertebrado los grandes imperios nómadas de la historia. De hecho, el aimag de Khentii presume de ser la cuna de Gengis Kan. Son regiones de mesetas y montañas: en el norte, el bosque de la taiga envuelve las colinas con su aroma a pino, pero por todas partes hay hierba y más hierba y pastores que se han labrado una vida hermanando el ganado con las praderas.

Estos anchos horizontes exigen ser descubiertos a lomos de un caballo, pero tales aventuras rara vez son fáciles. Adentrarse en las profundidades de la Mongolia más remota y menos visitada es un reto incluso para el más avezado de los viajeros.

Cuándo ir Choibalsan



Med jul Muchos pueblos y ciudades celebran el *naadam*.

Sep El otoño llega a los montes de Khan Khentii con un estallido de tonos naranjas y amarillos.

Fin sep-med oct Miles de cisnes migratorios llegan al Ganga Nuur.



Imprescindible

- 1 Pasar unos días en **Dadal** (p. 154) entre cabafias de troncos y leyendas de Gengis Kan.
- 2 Honrar a las divinidades locales ascendiendo al pico sagrado del **Shiliin Bogd Uul** (p. 164).
- 3 Visitar las reliquias culturales de **Dariganga** (p. 163) y sus misteriosos paisajes volcánicos.
- 4 Contemplar los monumentos de guerra del **Khalkhin Gol** (p. 161) y sus impresionantes estatuas de piedra.
- 5 Atravesar la estepa para contemplar la salida y la puesta del sol sobre el inmenso y remoto **Buir Nuur** (p. 160).

- 6 Acudir al **Baldan Bereeven Khiid** (p. 155) y pedir la bendición de un lama.
- 7 Maravillarse con los tesoros del **Museo Etnográfico de Khentii**

(p. 150) en Chinggis, el palacio del s. xviii del Tsetseg Khan.

Historia

El yacimiento neolítico de Tamsagbulag, en Dornod, con más de 4000 años, prueba que en las estepas orientales la agricultura fue anterior al pastoreo nómada. La primera huella importante la dejaron los kitán, una confederación tribal manchú que construyó fuertes y poblados agrícolas, como Kherlen Bar Khot (p. 160), en Dornod. Otros edificios se remontan al s. x.

Los derrocaron los yurchen, otra tribu manchú, a principios del s. xii y se cambiaron el nombre por el de jin para devolver el espíritu guerrero al este de Mongolia. La región no conoció la paz hasta que Gengis Kan unió a los clanes fracturados en 1206.

El kan emprendió expediciones al sur desde Avarga (actual Delgerkhaan) hacia China, pero cuando la capital se trasladó a Karakórum en 1220, la región se sumió en la oscuridad y hasta 1939 no volvió a ser noticia, esta vez como campo de batalla entre los ejércitos japonés y soviético-mongol. Las numerosas bajas obligaron a los japoneses a retirarse hacia el sur, lo que marcó el devenir de la II Guerra Mundial.

El descubrimiento de zinc y petróleo en la década de 1990 llegó con la promesa de desarrollo. Su explotación ha transformado el paisaje con sus pozos de petróleo y las infraestructuras mineras que hoy forman parte del paisaje de Dornod.

i Cómo llegar y salir

Hay carreteras asfaltadas entre Ulán Bator (UB) y todas las capitales de aimag del este de Mongolia. Otras poblaciones y lugares de interés están conectados mediante carreteras de tierra y pistas llanas que a menudo se empuñan tras las fuertes lluvias. Hay pocas señales de tráfico y están en cirílico. Las conexiones aéreas entre **Choibalsan** (p. 158) y Ulán Bator son escasas.

Los autobuses hacia Chinggis, Baruun-Urt y Choibalsan salen de la estación **Bayanzürkh Avto Vaksal** de Ulán Bator (p. 86). Los vehículos privados esperan en la **estación de todoterrenos Naran Tuul** de Ulán Bator (p. 82). También se puede entrar en la región por el norte de Khentii: hay furgonetas diarias desde Naran Tuul hasta Dadal por Binder; estos servicios apenas se anuncian y quizá se necesite a un lugareño para tratar con los conductores.

i Cómo desplazarse

En transporte público se puede llegar a la mayor parte de las poblaciones, siempre que se tenga paciencia, pero si se quiere ver todo lo que la región puede dar, se necesitará transporte propio.

KHENTII

72 600 HAB. / 80 300 KM²

Este aimag destaca incluso en un país de considerable belleza natural. Los mongoles creen que descienden de un lobo azul y una gama, fusión de la estepa y el bosque, y pocos aimags unen estos dos entornos como el de Khentii, donde el cielo azul se eleva sobre montañas vestidas de oscuros bosques de alerces y suaves estepas hendidas por ríos de aguas heladas. Este paisaje engendró a Temujin, el muchacho que se convertiría en Gengis Kan, y gran parte del turismo de la región gira alrededor de lugares asociados con la vida del controvertido personaje.

El verdadero placer de descubrir el territorio se siente cuando la historia y la belleza se funden en una sola experiencia: las impetuosas aguas del río Onon y los picos cubiertos de pinos de los montes Khentii son hermosos de por sí, pero fascinan aún más al considerar que fueron el paisaje de la niñez del Gran Kan.

Chinggis

ЧИНГИС

📍7056. 01562 / 21 500 HAB. / ALT. 1027 M

Esta capital de aimag, anteriormente conocida como Öndörkhaan (Өндөрхаан; "emperador supremo"), es una agradable ciudad que merece un día de visitas turísticas. Las calles arboladas, los monumentos dispersos dedicados a Gengis Kan y una pequeña colección de edificios del s. xviii bien conservados se combinan con algunos de los mejores museos de la región y varios hoteles interesantes. Chinggis se sitúa en la orilla norte del Kherlen Gol, un río donde pescan los nativos y en cuyas orillas acampan los viajeros.

👁 Puntos de interés

★ Museo Etnográfico de Khentii

MUSEO

(Museo del Palacio de Verano; 📍1562-22187; 🌐hound.refreshed.glorified; entrada 3000 MNT; ☀️8.00-17.00 ma-sa) Excelente museo en el palacio (s. xviii) del Tsetseg Kan, que gobernó gran parte del este de Mongolia durante el dominio manchú. Destacan las colecciones de trajes étnicos y joyas de plata jalja, un vestido de chamán con calavera y plumas, un retrato de 1923 del último Tsetseg Kan, juegos de ajedrez artesanales y puzles de madera en espiral. Todo está expuesto con esmero y la integración del palacio en el museo es impecable.

Shadavdarjaliin Khiid

MONASTERIO BUDISTA

(Шадавдаржаалийн Хийд; 🏠 scorpions.distorts.charging; 📶 variable) Situado al oeste de la ciudad, cerca del palacio de los deportes, es un recinto cercado y recién pintado con varios *ooos* (ofrenda chamánica) de ramas y una docena de monjes. El monasterio original, de 1660, albergó la primera escuela de filosofía budista de Mongolia. En su esplendor, antes de las purgas estalinistas de 1938, albergó a más de 1000 monjes.

Balbal

MONUMENTO

(GPS: N 47°16.722', E 110°36.096'; 🏠 bakes.fogey.outlived) Esta *balbal* (estela funeraria) de

época túrquica, bien conservada, está 7 km al oeste de Chinggis. La figura esculpida en cuclillas está cubierta de azules *hadaks* (chales rituales) de seda y presenta una cabeza grande con unas cejas prominentes y los ojos hundidos. Su larga cabellera se riza detrás de las orejas, algo inusual en este tipo de esculturas.

Museo del Aimag de Khentii

MUSEO

(Аймгийн Музей; 🏠 dabbling.stables.bristle; entrada 2000 MNT; 🕒 8.00-17.00 lu-vi, 9.00-18.00 sa) El pequeño museo del aimag exhibe un colmillo de mastodonte, una calavera de *Protoce ratops*, una armadura de la época de Gengis Kan y una colección de animales disecados. En el parque central del otro lado de la calle hay estatuas de famosos luchadores locales, donde la gente se hace fotos.

El futuro del museo pende de un hilo por la escasez de fondos y de visitantes.

🏠 Dónde dormir

Negdelchin Hotel

HOTEL \$\$

(Нэгдэлчин Төв; 📞 9952 3701; 🏠 caressing.plots.dame; d/ste desde 30 000/65 000 MNT; 📶) Aunque un poco triste por fuera, ofrece habitaciones correctas pero deslucidas, con camas sencillas y lo bastante cómodas para descansar tras varios días en la carretera. Las más baratas carecen de baño; las *suites* son algo más amplias.

★ Khanburged Hotel

HOTEL \$\$\$

(📞 9890 6867, 8924 7337; www.facebook.com/Khanburgedhotel; 🏠 pokers.pollution.formation; d 55 000-85 000 MNT; 📶) Excelente, muy céntrico, vistoso y profesional, con un vestíbulo solado en mármol, recepcionistas serviciales, baños modernos con agua caliente fiable y habitaciones elegantes.

Chinggis



Chinggis

📍 Principales puntos de interés

- 1 Museo Etnográfico de KhentiiB1

📍 Puntos de interés

- 2 Museo del Aimag de KhentiiA1
3 Shadavdarjaliin Khiid.....A1

🏠 Dónde dormir

- 4 Ezent GurenA2
5 Jonon Hotel.....B1
6 Khanburged Hotel.....A2
7 Negdelchin Hotel.....A2

🍴 Dónde comer

- Ezent Guren.....(véase 4)
Jonon Lounge.....(véase 5)
Khanburged.....(véase 6)

📍 Información

- 8 Banco KhasA2
9 XacBank.....B2

🚗 Transporte

- 10 Estación de autobuses.....B2
11 Parada de furgonetas y todoterrenos .A2
12 Estación de peaje del puente surB3
13 Camionetas a DadalB2

i MONGOLIA ORIENTAL POR CUENTA PROPIA

Para los viajeros independientes, el este de Mongolia es un regalo del cielo pero también una pesadilla logística. En esta región no es habitual tropezarse con yurtas llenas de adoradores del Gobi, pero emprender una aventura en solitario por estos parajes requiere de una considerable dosis de paciencia, esfuerzo y planificación.

Aquí uno no puede improvisar, pues los lugares más interesantes están en una zona fronteriza para la que incluso los mongoles de otras partes del país necesitan un permiso. Si uno desea aventurarse más allá de las ciudades principales debe tener un itinerario prefijado y obtener el permiso en la Oficina General de Protección de Fronteras (p. 84) de Ulán Bator. La descripción del itinerario debe ser lo más detallada posible, especificando el orden en que se desea visitar los lugares sugeridos.

Pero aquí no termina todo: por el camino habrá que registrarse en las comisarías de policía o las bases militares de Batshireet, Dadal, Choibalsan, Khalkhgoi y otras zonas. Puesto que las normas cambian de vez en cuando, en Ulán Bator conviene informarse exactamente de dónde hay que registrarse, trámite que es obligatorio. Si el viajero no lo hiciera en alguno de los puntos de su itinerario e intentara hacerlo en el punto siguiente, la policía podría, teóricamente, mandarlo de vuelta al lugar anterior para efectuar el registro antes de poder continuar. Si el viajero no habla mongol, registrarse puede ser difícil, al igual que alquilar un caballo o cualquier otro trámite que requiera conocimientos del idioma. Disponer de una aplicación traductora en el teléfono móvil puede ser de ayuda, suponiendo que exista cobertura.

Hay que llevar siempre el pasaporte original (una fotocopia no vale), pues hay varios puestos de control militar, sobre todo en el extremo oriental de la región.

Para ir a los lugares de interés de la región se necesita vehículo propio (o caballo). En varias poblaciones se pueden alquilar todoterrenos con conductor, pero es más fácil desde Ulán Bator. Dado que las carreteras del norte de Khentii tienden a embarrarse como para que se hunda incluso un todoterreno, la mejor forma de recorrer la región es a caballo; tanto Batshireet como Dadal son buenos sitios desde los que organizar una expedición. El GPS es esencial para localizar los lugares más recónditos. A menos que uno esté muy seguro de sus habilidades ecuestres y disponga de GPS, no se recomienda ir sin guía. Si todo esto no echa atrás al viajero, podrá optar al premio al trotamundos más intrépido.

🔪 Dónde comer

Jonon Lounge

ASIÁTICA \$

(🍴)dined.perused.nuzzling; principales 4000-12 000 MNT; ☎️12.00-24.00) La carta panasiática de salteados y cosas para picar es un elemento a destacar en este restaurante, elegante pero mal ubicado, en la planta baja del desahogado **Jonon Hotel** (Жонон Төв; ☎️9956 9119; 🍴)dined.perused.nuzzling; h 40 000 MNT; 📶). También sirven bebidas y los fines de semana hay baile y karaoke en el bar-salón.

Ezent Guren

MONGOLA \$\$

(🍴)laying.rural.year; principales 5000-20 000 MNT; ☎️9.00-21.00) Este restaurante de **hotel** (☎️7056-2778, 7056-3678; 🍴)laying.rural.year; i/d/ste desde 65 000/90 000/195 000 MNT; 📶) tal vez posea la carta más variada de la ciudad, además de los platos mongoles habituales a base de carne a la parrilla y empanadillas con grandes cuencos de sopa, bastante ricos.

Khanburged

MONGOLA \$\$

(🍴)pokers.pollution.formation; principales 6000-18 000 MNT; ☎️8.00-21.00) Restaurante de hotel que sirve la comida mongola de rigor (empanadillas y proteína animal), además de un sabroso plato de hígado frito y buenas ensaladas.

🍷 Dónde beber y vida nocturna

Sky Lounge

BAR DE COPAS

(www.facebook.com/SkyLoungeChinggis; 🍴)undergo.lioness.pendulum; ☎️12.00-23.30 diario) En el último piso de un rascacielos residencial, este bar se esfuerza por conseguir el ambiente de “derrochones de altura”, y casi lo consigue. Ofrece amplias vistas de los polvorientos edificios y cócteles admirables.

i Información

Banco Khas (🍴)quicker.crimson.rigs; ☎️cajero 24 h) Con cajero automático.

XacBank (Хас Банк; gown.bedrock.estimates; ☎9.00-17.00 lu-vi) Cambia dólares y tiene cajero automático.

Cómo llegar y salir

AUTOBÚS, FURGONETA Y TODOTERRENO De la **estación de autobuses** (budgeted.galoped.shade) salen dos servicios diarios a Ulán Bator (13 500 MNT, 5 h, 8.00 y 14.00); los diarios a Choibalsan y Baruun-Urt parten de Ulán Bator, de modo que cuando llegan aquí suelen ir llenos. Aun así, se puede probar suerte esperándolos en la **estación de peaje** (organs.harmlessly.trailing) del puente sur, por donde pasan hacia las 13.30, 17.00, 19.30 y 23.30. El de Baruun-Urt cuesta 12 000 MNT (4-5 h) y el de Choibalsan, 17 000 MNT (6-7 h).

Circulan **furgonetas** (echo.bunkers.paler) diarias entre Ulán Bator y Chinggis (20 000 MNT, 5 h, 331 km). Para ir más al este lo mejor es el autobús. También se puede alquilar un coche

o todoterreno en la parada de furgonetas; un coche a Baruun-Urt puede costar 200 000 MNT, y a Choibalsan, 250 000 MNT. Los conductores locales también alquilan todoterrenos (desde 150 000 MNT/día).

A las 8.00 salen **camiones postales** (recliner.force.wove) hacia Dadal (16 600 MNT, 8-9 h, lu) y Batshireet (12 300 MNT, 4-5 h, lu y ju). A las 16.00 van a Binder (12 000 MNT, 4-5 h, lu, mi y vi).

Binder

Биндэр

En la confluencia de los ríos Khurkh y Onon, es un buen sitio para conseguir caballos y emprender una expedición al Burkhan Khalduun (p. 153) o comer en una de las *tsainii gazars* (casas de té) de la ruta a/desde Dadal.

No hay que perderse el **Rashaan Khad** (GPS: N 48°22.763'; E 110°17.950'; cynic.mother.ship.galas), un yacimiento que en cualquier

MERECER LA PENA

BURKHAN KHALDUUN

Para los nómadas de la generación de Gengis Kan y para muchos mongoles del s. xxi, la tierra y el cielo son sagrados, morada de espíritus y fuentes de poder. En un país de llanuras de hierba fustigada por el viento, las montañas adquieren una especial importancia y entre ellas destaca el **Burkhan Khalduun** (Бурхан Халдуун; GPS: N 48°45.728'; E 109°00.629'; burrito.rewired.will), a veces materialmente pero siempre espiritualmente. Muchos mongoles creen que este monte es la cuna de su nación, al igual que el propio Gengis Kan, que regresaba a este macizo boscoso cada vez que necesitaba la guía espiritual del Eterno Cielo Azul.

Por todos estos vínculos, los mongoles escalan la montaña, en cuya cima hay numerosos ovoos (pilas chamánicas de piedras, madera u otras ofrendas a los dioses; GPS: N48° 45.430'; E109° 00.300'), en busca de fuerza y buena suerte. Los extranjeros tienen prohibido subir más allá de los pies del monte. Se planea construir una ruta de observación para que la visita valga la pena.

Se puede acampar a la sombra de la montaña, pero los extranjeros tienen prohibido trepar por sus laderas.

Khalun Us Rashant (fuentes termales; GPS: N 48°57.206'; E 109°00.217'; aubergine.microscope.consulate) Este centro cuenta con más de una docena de fuentes termales, una serie de casas de baños de troncos y un pequeño **templo budista** construido en honor a Zanabazar (el tercer líder más santo de la jerarquía budista tibetana), que frecuentó el lugar.

Está situado a 22 km del Burkhan Khalduun hacia el norte (en línea recta).

El Burkhan Khalduun se encuentra en un rincón muy aislado de Mongolia. Para llegar a la zona hay que dirigirse primero a Mōngönmorit (aimag de Töv) y desde allí viajar al norte siguiendo el Kherlen Gol; esto muchas veces solo es posible durante los meses de invierno, cuando la tierra está congelada. Las pistas de tierra a menudo permanecen inundadas durante toda la primavera y el verano. Se puede llegar a caballo, en cuyo caso tiene sentido acceder por Binder o Batshireet. La opción más sencilla sería organizar la expedición desde Ulán Bator. Decida lo que decida, el viajero debe asegurarse de preguntar por el estado del terreno; mientras se documentaba esta guía, un camión mongol fue literalmente arrastrado por un río mientras intentaba llegar por carretera al Burkhan Khalduun.

otro lugar sería la gran atracción de un museo arqueológico. En Mongolia es una roca casi olvidada, a pesar de que tiene una veintena de petroglifos distintos con representaciones de la antigua fauna y misteriosos símbolos. Las formaciones rocosas contiguas, alineadas en forma de cresta sobre la gran estepa de Khentii, también muestran grabados antiguos.

En el centro del pueblo hay un par de hoteles baratos (h 20 000-30 000 MNT/persona aprox.); son prácticos pero poco más. Se puede acampar en las afueras, cerca de los ríos.

Un sitio excelente para alojarse es el lujoso **Onon Khurkh Urguu Ger Camp** (📍7733 5588; GPS: N 48°34.891', E 110°41.545'; 🏠 hexagonal.dozen.thunder; ger 4 personas con/sin comidas 50/20 US\$; 🛏), con camas cómodas y mosquitera individual, duchas de agua caliente y comidas calientes por encargo. Para llegar al campamento hay que armarse de valor y vadear el río (sobre las roderas de otros terrenos).

Binder se halla casi a mitad de camino entre el Baldan Bereeven Khiid (p. 155) y Dadal es una parada lógica entre ambos puntos.

Para seguir hacia Dadal hay que atravesar el Onon Gol. Una carretera empinada baja hasta el **muelle del pontón** (GPS: N 48°35.835', E 110°43.419'; 🚽 restrooms.basecamp.thermos; 10 000 MNT; ☀24 h), donde un barquero arrastra con un cable el pequeño trاسبordador. También hay un **punte** que cruza el río unos kilómetros al sur de Binder.

Dadal

Дадал

📍5649 / 2800 HAB.

Gengis Kan conquistó más territorios que cualquier otro ser humano, pero sus orígenes como refugiado y cazador-recolector que se alimentaba de bayas y ratones se pueden localizar en la confluencia de los ríos Onon y Balj. En el *sum* (distrito) de Dadal, cerca de la población homónima, el hombre que llegó a ser kan (emperador) nació en una región que también durante su vida fue remota. Este mosaico de oscuros pinares, ríos límpidos y vientos aulladores en los que se balancean enormes cuervos fue la geografía grabada en la memoria del futuro kan.

La moderna Dadal comprende varios entornos relacionados con Gengis, senderos, cabañas de troncos y una población buriata. Con su oscuro manto de bosque de taiga y sus cielos profundos, es uno de los hitos del viaje al este de Mongolia.

PARQUES NACIONALES DE KHENTII

Reserva Protegida de Khan Khentii

(12 000 km²) Situada principalmente en el aimag de Töv, incluye el extremo noroeste de Khentii, donde protege bosques de taiga, estepas y la montaña sagrada de Burkhan Khaldun (p. 153).

Parque Nacional de Onon-Balj

(4157 km²) Este parque que bordea la frontera entre Mongolia y Rusia protege extensiones de taiga y estepa. Está dividido en dos partes: la zona A, al oeste de Dadal, y la zona B, que abarca la superficie situada al noreste.

👁 Puntos de interés

Los campos que rodean Dadal se incluyen teóricamente en los 4157 km² del Parque Nacional de Onon-Balj, que se extiende al norte hacia Rusia. Sus boscosos paisajes ofrecen lugares de acampada, pesca y observación de fauna. El parque no tiene muchas infraestructuras, así que para aprovechar al máximo el viaje lo mejor es contratar una excursión o un guía en la oficina de WWF (p. 156), que también cobra la entrada (3000 MNT).

★ Deluun Boldog

MONUMENTO

(Дэлүүн Болдог; GPS: N 49°03.0542', E 111°38.3933'; 🏠 economy.resurfaces.tumbling; 🛏) En una zona fronteriza de estepa y taiga, unos 3,5 km al norte de Dadal, se encuentra un grupo de colinas redondeadas y barrancos poco profundos con arroyos de montaña que recibe el nombre de Deluun Boldog. En la cima de una de las colinas se erigió en 1990 un mojón de piedra (p. 154) para conmemorar el 750 aniversario de la *Historia secreta de los mongoles*, con el sencillo mensaje: "Gengis Kan nació aquí en 1162".



Museo de la Niñez

de Temujin


MUSEO

(GPS: N 49°01.232', E 111°37.4901'; 🏠 bangles.distribution.ticklish; entrada 5000 MNT; ☀variable) Este interesante museo posee una yurta de madera presidida por una estatua del joven Temujin y, en su interior, pinturas de Gengis Kan y sus descendientes, estandartes de cola de semental negro (los de mayor prestigio), un mapa de las conquistas del Imperio mongol y la maqueta de una enorme yurta tirada por decenas de bueyes. En el interior del

BALDAN BEREVEEN KHIID

El **Baldan Bereeven Khiid** (Балдан Бэрэвээн Хийд; GPS: N 48°12.0296'; E 109°25.9257';  gestured.edibility.deductible; entrada 5000 MNT;  variable), que parece un pedazo de la tibetana Lhasa extraviado en una ladera de Khentii, fue uno de los monasterios más grandes e importantes de Mongolia antes de las violentas purgas de la década de 1930. Actualmente es solo una sombra de lo que fue en cuanto a tamaño y grandiosidad, pero su importancia histórica y su espectacular situación en un valle rocoso y agreste lo convierten en un atractivo destino de Khentii. El lugar está rodeado de una belleza sobrenatural, lo que tal vez amplifica la creencia, sostenida por muchos mongoles, de que la zona está encantada por los espíritus de sus compatriotas asesinados.


En el monasterio suele haber una docena de lamas y lo visita un número de peregrinos dos o tres veces superior. El templo principal, con sus vigas primorosamente pintadas y sus motivos de dragones, se restauró en el 2010. También incluye una gigantesca sala de oración y un balcón en el 2º piso que está cerrado a todos los visitantes (incluso los lamas locales solo pueden acceder a esta planta en determinadas fechas sagradas). Junto a la puerta de entrada al conjunto monástico hay un plano de una ruta circular que discurre por los ovals más importantes, la cueva Eej (madre), que es un lugar de purificación para todo aquel que pase por ella, y un mirador en lo alto de una colina, desde el que se contemplan vistas espectaculares de los edificios y de la llanura que se extiende a sus pies.

Unos 24 km al este del Baldan Bereeven Khiid por la pista de tierra que lleva hasta Binder, la ruta atraviesa las verdes montañas y el serpenteante río del **valle de Khurkh** (GPS: N 48°11.5416'; E 109°45.3550';  driving.breakers.columnists). En esta zona no hay nada, ni siquiera gente, como tampoco vallas ni nada hecho por la mano humana. Simplemente es un lugar de una belleza excepcional en un país muy poco poblado. Aquí se puede acampar, hurgarse la nariz... Nadie lo verá.



No hay transporte público que llegue al Baldan Bereeven Khiid. De hecho, apenas hay carreteras: se trata de avanzar dificultosamente por caminos llenos de barro a través de la estepa y, sobre todo, de hacerlo con extrema precaución. Muchos viajeros llegan hasta aquí en un paquete combinado desde Ulán Bator. Se puede visitar el Baldan Bereeven Khiid en un día desde la capital, y muchos visitantes prosiguen su viaje hacia Dadal.

segundo edificio destacan una espeluznante representación artística del kan, violines de cabeza de cisne buriatos y una ornamentada rascadera para caballos.

Estupas conmemorativas

(GPS: N 49°01.085'; E 111°36.761';  MONUMENTO manliness.twilights.respectable) Estas tres estupas son un homenaje a los 607 habitantes de Dadal, sobre todo buriatos, muertos durante las represiones políticas de la década de 1930. La lista de nombres está impresa en las ruedas de oración budistas, una emoción añadida. Durante las purgas, los buriatos fueron tratados con mucha más dureza que los mongoles jaljas, debido a antiguos prejuicios y a los rumores de que algunos se habían aliado con los japoneses.

Obelisco de Gengis Kan

(GPS: N 49°02.0064'; E 111°39.2841';  MONUMENTO equestrian.publics.foolproof;  P) Esta enorme y rotunda roca blanca con forma de cuña fue erigida

en un campamento de yurtas en 1962 para conmemorar el 800 aniversario del nacimiento de Gengis Kan. Aunque la era comunista estaba en su apogeo y Gengis Kan era visto oficialmente como un reaccionario, el monumento no se prohibió.



Actividades

Pesca

Hay buena pesca en la zona. El permiso (10 000 MNT para 5 días) se puede conseguir en la Casa del Gobierno, junto al Museo de Temujin (p. 154), o con la ayuda de un agente de viajes autorizado.

Senderismo y paseos a caballo

Desde Dadal parten varias rutas a pie y a caballo. Los lugareños recomiendan la excursión de 30 km hasta la confluencia de los ríos Onon y Balj o la de 45 km por el Onon Gol hasta el desfiladero donde confluye con el río Agats. Hay que informar del itinerario

a la patrulla de frontera (la WWF puede ayudar a localizarla) y es aconsejable llevar un guía local; se puede preguntar en los campamentos de *gers* o localizar a Dorjsuren, que regenta el alojamiento homónimo, o al Sr. Gansukh, también dueño de un alojamiento con su nombre.

★ Fiestas

Dadal es un lugar magnífico para visitar durante el 'naadam' (11-12 jul), donde el viajero podrá ver de cerca a los arqueros y a los jinetes y tal vez asistir al torneo de lucha libre.

🛖 Dónde dormir

Esta región es perfecta para la acampada: basta encontrar un rincón tranquilo y apartado del pueblo. También hay varios campamentos de yurtas diseminados.

Gansukh Homestay

CASA PARTICULAR \$

(☎9567 7777; GPS: N 49°01.1652, E 111°38.6203; 📶 selflessly.neutrals.congregate; h desde 10 000 MNT; 📍) El amable **Sr. Gansukh** (☎9567 7777), un buriato que ha trabajado con la WWF, ofrece alojamiento en cabañas rústicas de su finca, en los lindes de la taiga. Igual prepara una infusión de alcachofa que hace un asado de carnero. Hay retretes a la turca y buenas vibraciones y se pueden encargar comidas.

Casa de Dorjsuren

CASA PARTICULAR \$

(☎9822 4720, 9580 4720; dorjsurengalsan2009@yahoo.com; GPS: N 49°01.280; E 111°38.562; 📶 commended.nightfall.wristbands; 10 000 MNT por persona aprox.) **Dorjsuren** (☎9822 4720, 9580 4720) es un agradable anciano buriato que posee una pequeña cabaña de troncos para huéspedes junto a su casa. Consiste en un dormitorio bastante estrecho pero arreglado y un anexo con ducha y agua caliente (3000 MNT). Hay un fogón de hierro fundido para cocinar y Dorjsuren proporciona el desayuno compuesto por té, pan casero y nata coagulada (y en verano, mermelada de fresas silvestres) por 3000 MNT.

Está 10 min a pie al sureste del centro, al otro lado del río. No hay indicadores, así que conviene preguntar (todo el mundo la conoce).

Altargara

CAMPAMENTO DE GERS \$\$

(Алтаргана; ☎9191 0221, 9972 3629; altargara.camp@yahoo.com; GPS: N 49°02.2625; E 111°39.7264; 📶 bumble.obstructions.lotions; con/sin desayuno 24/19 US\$ por persona; 📍) Esta alegre colección de cabañas y yurtas ocupa un

precioso claro en la taiga. El personal habla un poco de inglés y hay duchas fiables con agua caliente y una zona de picnic con mesas. Se pueden encargar comidas calientes en el comedor.

📍 Información

Dadal es una zona fronteriza conflictiva, por lo que se aconseja registrarse en la policía (si se la encuentra, pues los agentes a menudo están fuera de la comisaría). Si el viajero se aventura más allá del pueblo, también vendría informar a los guardias fronterizos; los empleados de la oficina de WWF pueden ayudar a localizarlos.

Lo más parecido a una oficina de turismo en Dadal es la **oficina de WWF** (GPS: N 49°01.771; E 111°38.410; 📶) destroy.cycled.unbuckles; ☎9.00-18.00 lu-vi) situada entre el pueblo y el campamento de yurtas **Chinggisiiin Gurvan Nuur** (Чингисийн Дэлүүн Нуур; ☎9861 2494; GPS: N 49°02.233; E 111°39.646; 📶 unladylike.marquees.submissions; con/sin comidas 40 000/25 000 MNT por persona; 📍). Vende entradas para el Parque Nacional de Onon-Bali (3000 MNT).

📍 Cómo llegar y salir

Un camión postal sale de Chinggis hacia Dadal (16 000 MNT) todos los lunes hacia las 8.00 y regresa a Chinggis el mismo día. El viaje dura 8-9 h por "carreteras" desastrosas.

Se puede preguntar en las tiendas si alguno de los (pocos) vehículos de alquiler está disponible. Puede costar 100 000 MNT/día como mínimo (según ruta; gasolina aparte).

Para ir de Dadal a Chinggis o Dornod (pero no a Binder) habrá que cruzar el Onon Gol por un solitario puente (GPS: N 48°50.403; E 111°38.746').

DORNOD

ДОРНОД

76 500 HAB. / SUP. 123 600 KM²

El este de Mongolia es un mar de hierba. Aunque en la mayor parte de los aimags el paisaje incluye colinas y elevaciones, no es el caso de Dornod, donde reina la estepa, con sus llanuras planas y un cielo arrogante durante días y en todas direcciones. Es una tierra inhóspita para los humanos, con pocas fuentes de agua y menos lugares donde pedir indicaciones. Dornod, una región aislada en un país donde este adjetivo resulta más que trillado, supone un desafío incluso para el más experto viajero.